

Istanza per l'avvio della procedura di Valutazione di incidenza - screening

Al Comune di Casaleto Spartano  
Ufficio Valutazioni di Incidenza

Il sottoscritto Dott. Romano Gregorio, in qualità di Direttore dell'Ente Parco Nazionale del Cilento, Vallo di Diano e Alburni, con sede in Vallo della Lucania (SA), cap 84078, Via F. Palumbo, 18 -, per il seguente progetto: *Interventi di ripristino della rete sentieristica nel Parco Nazionale del Cilento, Vallo di Diano e Alburni Sentiero Italia via Istmica- installazione tabelle informative, manutenzione sentiero italia territorio comunale di Casaleto Spartano,*  
presenta

**ISTANZA**

di screening di valutazione di incidenza ai sensi delle Linee Guida nazionali (GU 303/2019) e delle Linee Guida regionali (DGR 280/2021).

I siti Natura 2000 interessati dal presente screening sono i seguenti:

CODICE	DENOMINAZIONE	TIPO (pSIC, SIC, ZSC, ZPS)	SOGGETTO GESTORE (DGR 684/2019)
IT8050022	Montagne di casalbuono	ZSC	Ente Parco Nazionale del Cilento, Vallo di Diano e Alburni

Ai fini dell'avvio della procedura si allegano i seguenti documenti su supporto digitale (3 copie):

1. il format per lo screening (**NB. Allegato 1 alle Linee Guida ex DGR 280/2021 da trasmettersi sia in formato .pdf, opportunamente firmato e datato, che in formato .doc**)
2. documentazione tecnico-progettuale, comprensiva di allegati tecnici e cartografici a scala adeguata; (**tutti gli elaborati dovranno essere debitamente firmati e datati; la documentazione dovrà essere corredata dall'elenco puntuale, debitamente sottoscritto e datato, degli elaborati che la compongono da citarsi anche par. 3.1 del format per lo screening**);

3. un report fotografico a colori, dettagliato e comprensibile, dell'area interessata dall'intervento (solo per P//A);
4. idonea cartografia (IGM 1:25.000) in cui è evidenziata l'area oggetto di intervento;
5. l'elenco dei pareri necessari per l'autorizzazione, distinti in pareri da acquisire e pareri già acquisiti;
6. copia dei pareri già acquisiti;
7. copia degli atti conclusivi di eventuali precedenti procedure di valutazione di incidenza;
8. documentazione relativa al versamento degli oneri istruttori come prevista dalla DGR 686/2016;
9. dati territoriali georeferenziati (**Allegato 2 delle Linee Guida DGR 280/2021**);
10. Altro.....

Riferimenti per comunicazioni:

Nome e cognome: RUP

Dott. geol Aniello Aloia

Indirizzo: c/o sede Ente Parco NCVDA Via F Palumbo, 18-Vallo della Lucania

Tel. 0974 7199200 - [REDACTED]

Mail [a.aloia@cilentoediano.it](mailto:a.aloia@cilentoediano.it)

PEC [parco.cilentodianocalburni@pec.it](mailto:parco.cilentodianocalburni@pec.it)

Data 10.02.2023

Timbro e Firma del Proponente/Procedente

  
Il Direttore  
Dott. Romano Gregorio




## TRATTAMENTO DATI PERSONALI E PRIVACY

Io sottoscritto/a Romano Gregorio dichiaro di aver preso visione dell'INFORMATIVA PER IL TRATTAMENTO DEI DATI PERSONALI, ai sensi e per gli effetti degli artt. 13 e 14 del Regolamento (UE) 2016/679 (Regolamento Generale sulla Protezione dei Dati), delle disposizioni attuative di cui al D. Lgs. 30 giugno 2003, n. 196, come modificato ed integrato dal D. Lgs 10 agosto 2018, n. 101, e della DGR n. 466 del 17/07/2018, pubblicata sul portale <http://viavas.regione.campania.it/opencms/opencms/VIAVAS>, alla sezione Privacy.

Vallo della Lucania, li 10.02.2023



Firma

  
Il Direttore  
Dott. Romano Gregorio


Io sottoscritto Romano Gregorio alla luce dell'informativa ricevuta

esprimo il consenso     NON esprimo il consenso    al trattamento dei miei dati personali.

esprimo il consenso     NON esprimo il consenso    alla comunicazione dei miei dati personali a enti pubblici o a soggetti privati per le finalità indicate nell'informativa.

Firma



  
Il Direttore  
Dott. Romano Gregorio

## ELENCO DEI PARERI NECESSARI

Il sottoscritto Romano Gregorio nato [REDACTED] e residente in [REDACTED] in qualità di Direttore dell'Ente Parco e Proponente del progetto: Interventi di ripristino della rete sentieristica nel Parco Nazionale del Cilento, Vallo di Diano e Alburni Sentiero Italia Via Istmica installazione tabelle informative, manutenzione sentiero italia territorio comunale di Casaletto Spartano, con sede legale c/o Ente Parco, in relazione al progetto citato

### DICHIARA

che per la realizzazione e l'esercizio del sopraccitato progetto sono necessarie le seguenti autorizzazioni, concessioni, nulla osta, ecc. e che sono già stati acquisite. Si specifica, infine, che il nulla osta rilasciato ai sensi della 394/91 di cui alla Determina Ente Parco n. 489 del 12/07/2022, conclusione positiva della Conferenza dei servizi, vale anche come sentito:

Pareri necessari		Stato acquisizione parere		
Denominazione	Soggetto competente al rilascio	Parere richiesto (SI/NO)	Parere rilasciato (SI/NO)	Estremi (se rilasciato)
Sentito Ente Parco	Ente PNCVDA	Da richiedersi contestualmente	SI	Determina Ente Parco n. 489 del 12/07/2022, conclusione positiva della Conferenza dei servizi
Parere Ente Parco	Ente PNCVDA		SI	Determina Ente Parco n. 489 del 12/07/2022, conclusione positiva della Conferenza dei servizi
Vincolo Paesaggistico	BAAS		SI	Determina Ente Parco n. 489 del 12/07/2022, conclusione positiva della Conferenza dei servizi

Parere Comune di Casaleto Spartano	autorizzazione		SI	Determina Ente Parco n. 489 del 12/07/2022, conclusione positiva della Conferenza dei servizi
------------------------------------	----------------	--	----	---

Data li 14/02/2023

Timbro e firma del proponente

  
Il Direttore  
Dott. Romano Gregorio



**DICHIARAZIONE SOSTITUTIVA DI ATTO NOTORIO  
(Art. 47 e 38 del DPR 28 dicembre 2000, n. 445)**

Il sottoscritto

Dott. Romano Gregorio nato a [REDACTED] C.F. [REDACTED], in qualità di Direttore dell'Ente PNCVDA, con sede in F Palumbo, 18 Vallo della Lucania, consapevole delle sanzioni penali previste in caso di dichiarazioni non veritiere o di uso di atti falsi, come previsto dall'art. 76 del citato DPR 445/2000, "Testo unico delle disposizioni legislative e regolamentari in materia di documentazione amministrativa", sotto la propria responsabilità in qualità di proponente del progetto: *Interventi di ripristino della rete sentieristica nel Parco Nazionale del Cilento, Vallo di Diano e Alburni Sentiero Italia via Istmica* - installazione tabelle informative, manutenzione sentiero italia territorio comunale di Casaletto Spartano, sulla base del quadro tecnico economico del P//A

**DICHIARA**

che ai fini del calcolo degli oneri per la valutazione di cui alla DGR 686/2016, il costo complessivo del P//A è pari ad € 2.983,95, al netto dell'I.V.A. e degli oneri per gli espropri, come riportato nel quadro tecnico economico.

Luogo e data  
Vallo della Lucania 10/02/2023

Firma  
Il Direttore  
Dott. Romano Gregorio

**NOTA BENE: le copie dei documenti di identità dei dichiaranti sottoscrittori devono essere allegate alla documentazione come singoli file .pdf**

**ALLEGATO A**  
**DICHIARAZIONE SOSTITUTIVA DI ATTO NOTORIO**  
**(Art. 47 e 38 del DPR 28 dicembre 2000, n.445)**

La Sottoscritta CATALDO ROBERTA nata a [REDACTED] residente a [REDACTED], codice fiscale/partita IVA [REDACTED] iscritta all'albo dei dottori Agronomi e Forestali della provincia di Salerno al n 497 in qualità di professionista incaricato per il progetto: *Interventi di ripristino della rete sentieristica nel Parco Nazionale del Cilento, Vallo di Diano e Alburni Sentiero Italia via Istmica- installazione tabelle informative, manutenzione sentiero italia territorio comunale di Casaletto Spartano*, consapevole delle sanzioni penali previste in caso di dichiarazioni non veritiere o di uso di atti falsi, come previsto dall'art. 76 del citato DPR 445/2000, "Testo unico delle disposizioni legislative e regolamentari in materia di documentazione amministrativa" sotto la propria responsabilità

**DICHIARA**

- a seguito di incarico ricevuto da Il direttore dell'Ente Parco , di aver redatto il format di screening relativo al Progetto denominato *Interventi di ripristino della rete sentieristica nel Parco Nazionale del Cilento, Vallo di Diano e Alburni Sentiero Italia via Istmica- - installazione tabelle informative, manutenzione sentiero italia territorio comunale di Casaletto Spartano* e che sulla base della documentazione acquisita e delle proprie conoscenze tecniche e scientifiche maturate nell'ambito della propria attività, le informazioni e i dati contenuti nel format di screening di cui alla pratica indicata sono veritieri;

Luogo e data  
10/02/2023



Firma del professionista

A handwritten signature in dark ink, appearing to read "Roberto Cataldo".

**NOTA BENE: le copie dei documenti di identità dei dichiaranti sottoscrittori devono essere allegate alla documentazione come singoli file .pdf**



## **DETERMINA DEL R.U.P.**

**NUMERO 489 del 12-07-2022**

OGGETTO: PROGETTO PER "INTERVENTI FINALIZZATI AL RIPRISTINO DELLA RETE SENTIERISTICA VIA ISTMICA E SENTIERO ITALIA NEL PARCO NAZIONALE DEL CILENTO, VALLO DI DIANO E ALBURNI" PER UN IMPORTO COMPLESSIVO DI € 341.401,83.  
DETERMINAZIONE DI CONCLUSIONE POSITIVA DELLA CONFERENZA DI SERVIZI DECISORIA, IN FORMA SEMPLIFICATA E CON MODALITÀ ASINCRONA, AI SENSI DELL'ART. 14, COMMA 2 E DELL'ART. 14-BIS DELLA LEGGE 7.8.1990, N. 241 E S.M.I.

IL DIRETTORE

### **Il Direttore**

**PREMESSO** che con la legge n. 145 del 30 dicembre 2018 ( Legge bilancio 2019), è stato istituito un fondo finalizzato al rilancio degli investimenti delle amministrazioni centrali dello Stato ed allo sviluppo del Paese che è stato ripartito con DPCM dell'11 giugno 2019 con il quale sono state assegnate al Ministero dell'Ambiente, ora Ministero della Transizione Ecologica, dal 2020 al 2033, risorse finanziarie rivolte al potenziamento delle infrastrutture verdi, ivi compreso il ripristino dei muretti a secco presenti nei territori dei parchi nazionali;

**CHE** nelle aree protette, la rete sentieristica svolge un ruolo importante in quanto consente uno sviluppo turistico del territorio del Parco valorizzando la biodiversità, rafforzano l'identità storico- culturale dei luoghi, e rappresentano un elemento paesaggistico di particolare importanza e significato;

**CHE** con nota PNM n. 96082 del 20/11/2020, acquisita al prot.n. 13830 del 23/11/2020, il Ministero ha comunicato l'assegnazione dei fondi, pari a 1 milione per l'anno 2020, ripartito in pari quota di € 43,478,26 a favore degli Enti Parco, tra cui l'Ente Parco Nazionale del Cilento, Vallo di Diano e Alburni,

**CHE** con nota PNM n. 84237 del 30/07/2021, acquisita al prot.n. 12279 del 02/08/2021, il Ministero ha comunicato l'assegnazione di ulteriori fondi per l'annualità 2021 finanziando una quota di € 619.000,00 a favore dell'Ente Parco Nazionale del Cilento, Vallo di Diano e Alburni;

**VISTO** che con determina dirigenziale n. 443 dell'01/10/2021 è stato approvato lo studio di fattibilità e nominato quale R.U.P il dipendente dr. Geol. Aniello Aloia;

che con determina dirigenziale n. 550 del 22.11.2021 i servizi tecnici di "Progettazione, direzione, esecuzione, coordinamento per la sicurezza in fase di progettazione e di esecuzione e certificato di regolare esecuzione, per l'intervento in oggetto sono stati affidati alla dott.ssa



agr.mo Roberta Cataldo con sede in Stio, Viale Rimembranza, 17;

che, con nota acquisita al prot. Ente Parco n. 622 del 18/01/2022 il progettista incaricato ha trasmesso il progetto definitivo dei lavori di " Interventi finalizzati al ripristino della rete sentieristica Via Istmica e Sentiero Italia nel Parco Nazionale del Cilento, Vallo di Diano e Alburni, il cui quadro economico quantizza una spesa complessiva di € 341.401,83, comprensivi degli oneri della sicurezza non soggetti a ribasso d'asta e dell'IVA come per legge; che con determina n. 201 del 22.03.2022 è stato approvato l'avviso di indizione della conferenza dei servizi con svolgimento in forma semplificata e con modalità asincrona ai sensi dell'art. 14-bis della Legge n. 241/90;

che con nota prot.n. 4716 del 30.03.2022, è stata indetta una conferenza dei servizi, ai sensi dell'art. 14-bis della Legge n. 241/90, per l'approvazione del progetto definitivo riguardante gli "Interventi finalizzati al ripristino della rete sentieristica Via istmica e Sentiero Italia nel Parco Nazionale del Cilento, Vallo di Diano e Alburni";

che alla conferenza dei servizi sono stati invitati i seguenti Enti:

Soprintendenza Archeologia, Belle arti e Paesaggio per le province di Salerno e Avellino per autorizzazione paesaggistica;

Comunità Montana "Calore Salernitano" per lo svincolo idrogeologico ai sensi dell'art.23 legge 11/96 e regolamento regionale 3/2017 art. 143;

Comune di Casaleto Spartano parere urbanistico; autorizzazione paesaggistica;

Comune di Sanza parere urbanistico; autorizzazione paesaggistica;

Comune di Piaggine parere urbanistico; autorizzazione paesaggistica;

Comune di Sacco parere urbanistico; autorizzazione paesaggistica;

Comune di Teggiano parere urbanistico; autorizzazione paesaggistica;

Comune di San Rufo parere urbanistico; autorizzazione paesaggistica;

Comune di Corleto Monforte parere urbanistico; autorizzazione paesaggistica;

Comune di Sant'Angelo a Fasanella parere urbanistico; autorizzazione paesaggistica;

Comune di Petina parere urbanistico; autorizzazione paesaggistica;

Comune di Ottati parere urbanistico; autorizzazione paesaggistica;

Comune di Sicignano degli Alburni parere urbanistico; autorizzazione paesaggistica;

Comune di Capaccio-Paestum parere urbanistico; autorizzazione paesaggistica;

Comune di Roccadaspide parere urbanistico; autorizzazione paesaggistica;

Comune di Castel San Lorenzo parere urbanistico; autorizzazione paesaggistica;

Comune di Aquara parere urbanistico; autorizzazione paesaggistica;

Comune di Bellosguardo parere urbanistico; autorizzazione paesaggistica;

Comune di Roscigno parere urbanistico; autorizzazione paesaggistica;

Comune di Padula parere urbanistico; autorizzazione paesaggistica;

**VISTO:**

che ai sensi della lett. b), comma 2, art. 14 bis della legge 241/1990 e s.m.i., nel termine assegnato del 28.06.2022 sono state ricevute le seguenti determinazioni in termini di assenso, con prescrizioni/condizioni, così riassunte nel prospetto di seguito riportato:

<b>Amministrazione</b>	<b>Data di ricevimento</b>	<b>Determinazioni relative alle decisioni</b>
Soprintendenza Archeologica, Belle Arti e Paesaggio per le Province di Salerno e Avellino- nota MIC/MICSABAP-SA 28/06/2022/0014624-P	29.06.2022 prot.n.9267	<p>PARERE FAVOREVOLE DI MASSIMA CON PRESCRIZIONI E CONDIZIONI</p> <p>al rilascio dell'autorizzazione paesaggistica per "Interventi finalizzati al ripristino della Rete Sentieristica Via Istmica e Sentiero Italia nel Parco Nazionale Del Cilento, Vallo Di Diano e Alburni" di cui in epigrafe, come rappresentato nella progettazione trasmessa, alle seguenti prescrizioni e condizioni:</p> <ul style="list-style-type: none"><li>• la progettazione esecutiva inerente agli interventi complessivamente in epigrafe va sottoposta alla preventiva approvazione di questo Ufficio e deve comprendere una Relazione Paesaggistica conforme al D.P.C.M. 12/12/2005 nonché essere munita degli atti comunali propedeutici ai sensi dell'art. 146 del D.L.vo n. 42/2004 s.m.i.;</li><li>• in prossimità della Certosa di San Lorenzo, nel territorio del comune di Padula, si sostituisca il Totem previsto con il leggio (pannelli bassi) di minori dimensioni. Eventualmente, il totem sia delocalizzato in area più consono (come l'area parcheggio) così da non danneggiare la prospettiva del bene tutelato e non alterarne le condizioni di ambiente e di decoro. Si attende, in tal caso, elaborato grafico con individuazione della nuova collocazione prevista prima dell'inizio dei lavori;</li><li>• che la cartellonistica prevista lungo il tratto di sentiero denominato Via degli stranieri nonché Trattera sia posizionata ai lati e all'esterno del piano viabile della Trattera, al fine di non intaccare in alcun modo l'antico selciato;</li><li>• il percorso costeggia il tratto meridionale della cinta muraria di Paestum. Non sono stati riscontrati interventi descritti in progetto per il tratto in questione. Ad ogni modo, si prescrive che all'interno dell'area tutelata ai sensi della Legge n. 220 del 5 marzo 1957 non sia previsto alcun intervento di sorta;</li><li>• la sostituzione integrazione tavoli e panche presso l'area attrezzata della "Madonna del Monte Vivo" nel comune di Piaggine (qualora lecita) venga effettuata con manufatti esclusivamente lignei e non in pietra;</li><li>• la sostituzione del tavolo con panca presso "Casone dell'Arستا" nel comune di Petina avvenga con manufatti esclusivamente lignei.</li></ul> <p>Pertanto si chiede a codesto Ente Parco di tenere nella dovuta considerazione le valutazioni ed indicazioni sopra espone nonché di inserire il</p>

		presente provvedimento agli atti della Conferenza affinché 'ne divenga parte integrante
Comune di Roscigno nota prot.2775 del 27/06/2022	27/06/2022 prot. 9185	Parere urbanistico favorevole, Parere favorevole commissione per il paesaggio

**RILEVATO** che entro il suddetto termine non sono state ricevute determinazioni in termini di dissenso.

**RILEVATO** altresì che:

La Comunità Montana Calore Salernitano per lo svincolo idrogeologico ai sensi dell'art.23 legge 11/96 e regolamento regionale 3/2017 art. 143, i comuni di Casaletto Spartano, Sanza, Piaggine, Sacco, Teggiano, San Rufo, Corleto Monforte, Sant'Angelo a Fasanella, Petina, Ottati, Sicignano degli Alburni, Capaccio-Paestum, Roccadaspide, Castel San Lorenzo, Aquara, Bellosguardo e Padula per il parere urbanistico ed autorizzazione paesaggistica, coinvolti nel procedimento di che trattasi, nel termine perentorio indicato nella lettera di convocazione della conferenza di servizi, come sopra indicata, non hanno inviato alcuna comunicazione al riguardo;

**RITENUTI** acquisiti, in modalità implicita e senza condizioni, l'assenso della Comunità Montana Calore Salernitano per lo svincolo idrogeologico, del Comune di Casaletto Spartano, di Sanza, di Piaggine, di Sacco di Teggiano, di San Rufo, di Corleto Monforte, di Sant'Angelo a Fasanella, di Petina, di Ottati, di Sicignano degli Alburni, di Capaccio-Paestum, di Roccadaspide, di Castel San Lorenzo, di Aquara, di Bellosguardo e di Padula per il parere urbanistico ed autorizzazione paesaggistica, attesa la decorrenza dei termini perentori stabiliti in sede di convocazione della conferenza ex art.14-bis legge 241/90 e s.m.i., ed alla luce delle previsioni di cui al comma 4 del medesimo disposto normativo;

Tenuto conto di quanto sopra evidenziato

#### **DETERMINA**

di concludere positivamente la Conferenza di servizi decisoria ex art.14, c.2, legge n.241/1990, in forma semplificata e asincrona, come sopra indetta e svolta, ai fini dell'approvazione del progetto definitivo dei lavori relativi agli "Interventi finalizzati al ripristino della rete sentieristica Via Istmica e Sentiero Italia nel Parco Nazionale del Cilento, Vallo di Diano e Alburni ", redatto dalla dott.ssa agr.mo Roberta Cataldo con sede in Stio, ai sensi dell'art.14-quater della legge n. 241/90 e s.m.i.:

**DARE ATTO** che la presente determinazione motivata di conclusione della conferenza sostituisce ad ogni effetto tutti gli atti di assenso, comunque denominati, di competenza delle amministrazioni e dei gestori di beni e servizi pubblici interessati, fermo restando quanto osservato e prescritto nei pareri di cui in premessa;

che i termini di efficacia di tutti i pareri, autorizzazioni, concessioni, nulla osta o atti di assenso comunque denominati acquisiti nell'ambito della Conferenza di servizi decorrono dalla data di comunicazione della presente;

che con la presente determinazione si intende rilasciato il nulla osta ai sensi dell'art. 13 della legge 394/91;

**DI INCARICARE** i progettisti di elaborare una progettazione esecutiva degli interventi che

recepisca le indicazioni della Soprintendenza, ad eccezione delle seguenti prescrizioni:

- *la sostituzione integrazione tavoli e panche presso l'area attrezzata della "Madonna del Monte Vivo" nel comune di Piaggine (qualora lecita) venga effettuata con manufatti esclusivamente lignei e non in pietra;*
- *la sostituzione del tavolo con panca presso "Casone dell'Aresta" nel comune di Petina avvenga con manufatti esclusivamente lignei.*

Tali prescrizioni risultano non adatte alla sicurezza e fruizione dei luoghi, in quanto l'utilizzo di materiale ligneo, in quelle condizioni climatiche, è soggetto ad un veloce deterioramento (necessità di continua manutenzione che comporta oneri aggiuntivi), pertanto determinerebbe un rischio potenziale per la pubblica incolumità delle persone che usufruiranno tali aree di sosta. A tal fine si utilizzerà materiale duraturo e non deteriorabile quale acciaio corten e leggero rivestimento in pietra.

**STABILIRE** che la nuova progettazione esecutiva, elaborata sulla base delle indicazioni sopra dette, sia trasmessa alla competente Soprintendenza per eventuali provvedimenti di propria competenza;

Di trasmettere la presente determinazione al RUP per gli adempimenti consequenziali, ai progettisti e a tutte le amministrazioni coinvolte nel procedimento della conferenza dei servizi.

Il Direttore  
Dott. Romano Gregorio

Certificasi che copia della presente determinazione è affissa all'Albo Pretorio on line, il 12-07-2022 per la prescritta pubblicazione di quindici giorni consecutivi, registrata al repertorio delle pubblicazioni on line.

Vallo della Lucania, Li 12-07-2022

**Documento informatico sottoscritto con firma digitale ai sensi dell'art.24 del D.Lgs. n.82/2005 e ss.mm.ii.**



Prot. 13899 li 10 OTT. 2022

Spett.le Soprintendenza Archeologia,  
Belle arti e Paesaggio  
per le province di Salerno e Avellino  
Via Tasso, 46  
84121 Salerno  
PEC: mbac-sabap-sa@mailcert.beniculturali.it

Oggetto: Progetto per "Interventi finalizzati al ripristino della rete sentieristica Via Istmica e Sentiero Italia nel Parco Nazionale del Cilento, Vallo di Diano e Alburni" per un importo complessivo di € 341.401,83. Trasmissione progettazione esecutiva

Con riferimento all'oggetto, relativo al progetto "Interventi finalizzati al ripristino della rete sentieristica Via Istmica e Sentiero Italia nel Parco Nazionale del Cilento, Vallo di Diano e Alburni", e facendo seguito alla conclusione della conferenza dei servizi, notificata con nota prot. 10031 del 13/07/2022, si trasmette alla S.V. la progettazione esecutiva dell'intervento di cui all'oggetto, scaricabile sul link messo a disposizione dal Vostro Funzionario Ing. Mola

[https://beniculturaliit-my.sharepoint.com/:f/g/personal/carmelo\\_mola\\_beniculturali\\_it/EnretPZPsA1KnV8MN0NUB9MBzH4kJmsBXKTRjb2OcJxnbg?e=RqzcDC](https://beniculturaliit-my.sharepoint.com/:f/g/personal/carmelo_mola_beniculturali_it/EnretPZPsA1KnV8MN0NUB9MBzH4kJmsBXKTRjb2OcJxnbg?e=RqzcDC)

Distinti saluti

Il RUP  
Dott. Geol. Aniello Aloia



IL DIRETTORE  
Dott. Romano Gregorio



**unesco**  
World Heritage site  
Biosphere Reserve  
Global Geopark

**Parco Nazionale del Cilento Vallo di Diano e Alburni**

Via F. Palumbo, 18 - 84078 Vallo Della Lucania (Sa) - Tel.+390974719911 - Fax.+3909747199217

[www.cilentoediano.it](http://www.cilentoediano.it) - [parco@cilentoediano.it](mailto:parco@cilentoediano.it) - PEC: [parco.cilentodianoalburni@pec.it](mailto:parco.cilentodianoalburni@pec.it)

C.F. 93007990653

# ALLEGATO 1

FORMAT DI SUPPORTO SCREENING DI V.INC.A per Piani/Programmi/Progetti/Interventi/Attività	
Parco Nazionale del Cilento, Vallo di Diano e Alburni	
Oggetto P/P/P/I/A:	Comune di Casaleto Spartano Intervento di manutenzione e valorizzazione Sentiero Italia
<p><input type="checkbox"/> Piano/Programma (definizione di cui all'art. 5, comma 1, lett e) del D.lgs. 152/06)</p> <p><input checked="" type="checkbox"/> Progetto/intervento (definizione di cui all'art. 5, comma 1, lett g) del D.lgs. 152/06)</p> <p>Il progetto/intervento, considerando anche il DM 52/2015, ricade nelle tipologie di cui agli Allegati II, IIbis, III e IV alla Parte Seconda del D.Lgs. 152/06 e s.m.i.*</p> <p><input type="checkbox"/> Si indicare quale tipologia: .....</p> <p><input checked="" type="checkbox"/> No</p> <p>Il progetto/intervento è finanziato con risorse pubbliche?</p> <p><input checked="" type="checkbox"/> Si indicare quali risorse: FONDI Ministero dell'Ambiente</p> <p><input type="checkbox"/> No</p> <p>Il progetto/intervento è un'opera pubblica?</p> <p><input checked="" type="checkbox"/> Si</p> <p><input type="checkbox"/> No</p> <p><input type="checkbox"/> Attività (qualsiasi attività umana non rientrante nella definizione di progetto/intervento che possa avere relazione o interferenza con l'ecosistema naturale)</p> <p>*considerare anche le Linee Guida <a href="https://va.minambiente.it/it-IT/Comunicazione/DettaglioDirezione/1846">https://va.minambiente.it/it-IT/Comunicazione/DettaglioDirezione/1846</a> e altre eventuali Linee Guida dello stesso progetto Creiamo PA <a href="https://creiamopa.minambiente.it/index.php">https://creiamopa.minambiente.it/index.php</a></p>	

**ALLEGATO 1**

Tipologia P/P/P/I/A:	<input type="checkbox"/> <i>Piani faunistici/piani ittici</i> <input type="checkbox"/> <i>Calendari venatori/ittici</i> <input type="checkbox"/> <i>Piani urbanistici/paesaggistici</i> <input type="checkbox"/> <i>Piani energetici/infrastrutturali</i> <input type="checkbox"/> <i>Altri piani o programmi.....</i> <input type="checkbox"/> <i>Ristrutturazione / manutenzione edifici DPR 380/2001</i> <input type="checkbox"/> <i>Realizzazione ex novo di strutture ed edifici</i> <input type="checkbox"/> <i>Manutenzione di opere civili ed infrastrutture esistenti</i> <input type="checkbox"/> <i>Manutenzione e sistemazione di fossi, canali, corsi d'acqua</i> <input type="checkbox"/> <i>Attività agricole</i> <input type="checkbox"/> <i>Attività forestali</i> <input type="checkbox"/> <i>Manifestazioni motoristiche, ciclistiche, gare cinofile, eventi sportivi, sagre e/o spettacoli pirotecnici, eventi/riprese cinematografiche e spot pubblicitari etc.</i> <input checked="" type="checkbox"/> <i>Altro - Installazione pannelli informativi e manutenzione sentiero</i>					
Proponente:	Parco Nazionale del Cilento, Vallo di Diano e degli Alburni					
<b>SEZIONE 1 - LOCALIZZAZIONE ED INQUADRAMENTO TERRITORIALE</b>						
Regione: C AMPANIA Comune: Casaletto Spartano Prov.: SALERNO. Località/Frazione: ..... Indirizzo:				<i>Contesto localizzativo</i> <input type="checkbox"/> Centro urbano <input type="checkbox"/> Zona periurbana <input checked="" type="checkbox"/> Aree agricole <input type="checkbox"/> Aree industriali <input checked="" type="checkbox"/> Aree naturali <input type="checkbox"/> .....		
Particelle catastali: <i>(se utili e necessarie)</i>						
Coordinate geografiche: <i>(se utili e necessarie)</i> S.R.: WGS84 33N		LAT.	40.215947	40.172364		
		LONG.	15.617495	15.687468		
Nel caso di <b>Piano o Programma</b> , descrivere area di influenza e attuazione e tutte le altre informazioni pertinenti:						

**ALLEGATO 1**

<b>SEZIONE 2 – LOCALIZZAZIONE P/P/P/I/A IN RELAZIONE AI SITI NATURA 2000</b>			
<b>SITI NATURA 2000</b>			
<b>pSIC</b>	cod.	IT _ _ _ _ _	<i>denominazione</i>
		IT _ _ _ _ _	
		IT _ _ _ _ _	
<b>SIC</b>	cod.	IT _ _ _ _ _	
		IT _ _ _ _ _	
		IT _ _ _ _ _	
<b>ZSC</b>	cod.	<b>IT8050022</b>	Montagne di Casalbuono
		IT _ _ _ _ _	
		IT _ _ _ _ _	
<b>ZPS</b>	cod.	IT _ _ _ _ _	
		IT _ _ _ _ _	
		IT _ _ _ _ _	
<p>E' stata presa visione degli Obiettivi di Conservazione, delle Misure di Conservazione, e/o del Piano di Gestione del Sito/i Natura 2000 ? <input checked="" type="checkbox"/> Si    <input type="checkbox"/> No</p> <p>Citare, gli atti consultati: D.G.R. 795/2017</p>			
<p><b>2.1</b> - Il P/P/P/I/A interessa aree naturali protette nazionali o regionali?</p> <p><input checked="" type="checkbox"/> Si    <input type="checkbox"/> No</p>		<p><b>Aree Protette ai sensi della Legge 394/91:</b> EUAP 003 Parco Nazionale del Cilento vallo di Diano e Alburni</p> <p>Eventuale nulla osta/autorizzazione/parere rilasciato dell'Ente Gestore dell'Area Protetta (<i>diverso dal Sentito e se disponibile e già rilasciato</i>):</p> <p>.....</p> <p>.....</p>	
<p><b>2.2 - Per P/P/P/I/A esterni ai siti Natura 2000:</b></p>			
<p>- Sito cod. IT _ _ _ _ _ distanza dal sito: ..... ( _ metri)</p> <p>- Sito cod. IT _ _ _ _ _ distanza dal sito: ..... ( _ metri)</p> <p>- Sito cod. IT _ _ _ _ _ distanza dal sito: ..... ( _ metri)</p>			



## ALLEGATO 1

Tra i siti Natura 2000 indicati e l'area interessata dal P/P/P/I/A, sono presenti elementi di discontinuità o barriere fisiche di origine naturale o antropica (es. diversi reticoli idrografici, centri abitati, infrastrutture ferroviarie o stradali, zone industriali, etc.)??

Sì   x No

Descrivere:

.....  
.....

### SEZIONE 3 – DESCRIZIONE E DECODIFICA DEL P/P/P/I/A DA ASSOGGETTARE A SCREENING

#### RELAZIONE DESCRITTIVA DETTAGLIATA DEL P/P/P/I/A

*(n.b.: nel caso fare direttamente riferimento agli elaborati e la documentazione presentati dal proponente)*

Gli interventi previsti nel progetto che interessano il comune di Sanza non producono effetti significativi dal punto di vista ambientale in quanto trattasi di installazione di:

- 1) Sostituzione e apposizione segnaletica verticale ( linee guida PNCVDA che riprende integralmente le linee Guida del C.A.) attraverso l'apposizione di tabelle segnavia e di tabelle località.**
- 2) Segnaletica orizzontale ( bandierina in tinta indelebile bianca su rossa);**
- 3) manutenzione sentiero attraverso sistemazione buche e pulizia;**
- 5) Apposizione di Pannello/Leggio**

vedi relazione tecnica e paesaggistica allegata

#### 3.1 - Documentazione: allegati tecnici e cartografici a scala adeguata

*(barrare solo i documenti allegati alla proposta)*

- ✓ Carta zonizzazione di Piano/Programma
- ✓ Relazione di Piano/Programma
- ✓ Planimetria di progetto e delle eventuali aree di cantiere
- ✓ Ortofoto con localizzazione delle aree di P/I/A e eventuali aree di cantiere
- ✓ Documentazione fotografica *ante operam*

Eventuali studi ambientali disponibili

Altro:

#### **Elaborati del Progetto esecutivo allegato**

✓ Tutti gli elaborati ai sensi del 50/2016

✓ Altro:

Pareri acquisiti

Conclusione Conferenza dei servizi (determina

**ALLEGATO 1**

		allegata)		
<b>SEZIONE 4 - DECODIFICA DEL PIANO/PROGETTO/INTERVENTO/ATTIVITA'</b> (compilare solo parti pertinenti)				
E' prevista trasformazione di uso del suolo?	<input type="checkbox"/> SI	<input checked="" type="checkbox"/> NO	<input type="checkbox"/> PERMANENTE	<input type="checkbox"/> TEMPORANEA
Se, <b>Si</b> , cosa è previsto: ..... .....				
Sono previste movimenti terra/sbancamenti/scavi?	<input type="checkbox"/> SI <input checked="" type="checkbox"/> NO	Verranno livellate od effettuati interventi di spietramento su superfici naturali?	<input type="checkbox"/> SI <input checked="" type="checkbox"/> NO	
Se, <b>Si</b> , cosa è previsto: ..... .....		Se, <b>Si</b> , cosa è previsto: ..... .....		
Sono previste aree di cantiere e/o aree di stoccaggio materiali/terreno asportato/etc.?  <input type="checkbox"/> SI  <input checked="" type="checkbox"/> NO		Se, <b>Si</b> , cosa è previsto: ..... .....		
E' necessaria l'apertura o la sistemazione di piste di accesso all'area?	<input type="checkbox"/> SI <input checked="" type="checkbox"/> NO	Le piste verranno ripristinate a fine dei lavori/attività?	<input type="checkbox"/> SI <input type="checkbox"/> NO	
Se, <b>Si</b> , cosa è previsto: ..... .....		Se, <b>Si</b> , cosa è previsto: ..... .....		
E' previsto l'impiego di tecniche di ingegneria naturalistica e/o la realizzazione di interventi finalizzati al miglioramento ambientale?  <input type="checkbox"/> Si <input checked="" type="checkbox"/> No		Se, <b>Si</b> , descrivere:		

**ALLEGATO 1**

<b>Specie vegetali</b>	<p>E' previsto il taglio/esbosco/rimozione di specie vegetali?</p> <p><input type="checkbox"/> SI</p> <p><input checked="" type="checkbox"/> NO</p>	<p>Se, <b>SI</b>, descrivere:</p> <p>.....</p> <p>.....</p> <p>.....</p> <p>.....</p>	
<p>La proposta è conforme alla normativa nazionale e/o regionale riguardante le specie vegetali alloctone e le attività di controllo delle stesse (es. eradicazione)?</p> <p><input checked="" type="checkbox"/> SI</p> <p><input type="checkbox"/> NO</p>		<p>Sono previsti interventi di piantumazione/rinverdimento/messa a dimora di specie vegetali?</p> <p>SI</p> <p><input checked="" type="checkbox"/> NO</p> <p>Se, <b>SI</b>, cosa è previsto: rinverdimento/rinforzamento palificata</p> <p>Indicare le specie interessate: Salix spp</p>	
<b>Specie animali</b>	<p>La proposta è conforme alla normativa nazionale e/o regionale riguardante le specie animali alloctone e la loro attività di gestione?</p> <p><input checked="" type="checkbox"/> SI</p> <p><input type="checkbox"/> NO</p>	<p>Sono previsti interventi di controllo/immissione/ripopolamento/allevamento di specie animali o attività di pesca sportiva?</p> <p><input type="checkbox"/> SI</p> <p><input checked="" type="checkbox"/> NO</p> <p>Se, <b>SI</b>, cosa è previsto:</p> <p>.....</p> <p>.....</p> <p>.....</p> <p>Indicare le specie interessate: .....</p>	
<b>Mezzi meccanici</b>	<p>Mezzi di cantiere o mezzi necessari per lo svolgimento dell'intervento</p>	<ul style="list-style-type: none"> <li>➤ Pale meccaniche, escavatrici, o altri mezzi per il movimento terra: <b><u>(a mano)</u></b></li> <li>➤ Mezzi pesanti (Camion, dumper, autogru, gru, betoniere, asfaltatori, rulli compressori):</li> <li>➤ Mezzi aerei o imbarcazioni (elicotteri, aerei, barche, chiatte, draghe, pontoni):</li> </ul>	<p style="text-align: center;">no</p> <hr/> <p style="text-align: center;">no</p> <hr/> <p style="text-align: center;">no</p>

**ALLEGATO 1**

<b>Fonti di inquinamento e produzione di rifiuti</b>	La proposta prevede la presenza di fonti di inquinamento (luminoso, chimico, sonoro, acquatico, etc.) o produzione di rifiuti?  <input type="checkbox"/> SI  <input checked="" type="checkbox"/> NO	La proposta è conforme alla normativa nazionale e/o regionali di settore?  <input type="checkbox"/> SI <input type="checkbox"/> NO  Descrivere: ..... ..... .....	
	<b>Interventi edilizi</b>	<input type="checkbox"/> Permesso a costruire <input type="checkbox"/> Permesso a costruire in sanatoria <input type="checkbox"/> Condono <input type="checkbox"/> DIA/SCIA  <input checked="" type="checkbox"/> Altro: conferenza dei servizi che si allega	
<b>Interventi edilizi</b>	Per interventi edilizi su strutture preesistenti  Riportare il titolo edilizio in forza al quale è stato realizzato l'immobile e/o struttura oggetto di intervento	Estremi provvedimento o altre informazioni utili: ..... ..... .....	
<b>Manifestazioni</b>	➤ Numero presunto di partecipanti: ➤ Numero presunto di veicoli coinvolti nell'evento (moto, auto, biciclette, etc.): ➤ Numero presunto di mezzi di supporto (ambulanze, vigili del fuoco, forze dell'ordine, mezzi aerei o navali): ➤ Numero presunto di gruppi elettrogeni e/o bagni chimici:		
<b>Manifestazioni</b>	Per manifestazioni, gara, motoristiche, eventi sportivi, spettacoli pirotecnici, sagre, etc.		
<b>Attività ripetute</b>	Descrivere: ..... ..... ..... ..... .....		
<b>Attività ripetute</b>	L'attività/intervento si ripete annualmente/periodicamente alle stesse condizioni?  <input type="checkbox"/> Si <input checked="" type="checkbox"/> No		

**ALLEGATO 1**

<p>La medesima tipologia di proposta ha già ottenuto in passato parere positivo di V.Inc.A?</p> <p><input type="checkbox"/> Si    <input checked="" type="checkbox"/> No</p> <p>Se, <b>Si</b>, allegare e citare precedente parere in "Note".</p>	<p>Possibili varianti - modifiche:</p> <p>.....</p> <p>.....</p> <p>.....</p> <p>.....</p> <p>Note:</p> <p>.....</p> <p>.....</p> <p>.....</p>
---	--

**SEZIONE 5 - CRONOPROGRAMMA AZIONI PREVISTE PER IL P/P/P/I/A**

<p>Descrivere:</p> <p>VEDI elaborato Cronoprogramma dell'allegato Progetto Esecutivo</p> <p>.....</p> <p>.....</p> <p>.....</p> <p>.....</p> <p>.....</p> <p>.....</p> <p>.....</p> <p>.....</p>	<p>Leggenda:</p> <p><input type="checkbox"/> .....</p> <p><input type="checkbox"/> .....</p> <p><input type="checkbox"/> .....</p> <p><input type="checkbox"/> .....</p> <p><input type="checkbox"/> .....</p> <p><input type="checkbox"/> .....</p> <p><input type="checkbox"/> .....</p>
--	--

# ALLEGATO 1


Per il cronoprogramma vedi allegato

Anno: 2023	Gennaio	Febbraio	Marzo	Aprile	Maggio	Giugno	Luglio	Agosto	Settembre	Ottobre	Novembre	Dicembre
1° sett.												
2° sett.												
3° sett.												
4° sett.												

Anno: ____	Gennaio	Febbraio	Marzo	Aprile	Maggio	Giugno	Luglio	Agosto	Settembre	Ottobre	Novembre	Dicembre
1° sett.	x	x	x	No lavor azioni	No lavoraz ioni	No lavoraz ioni	No lavora zioni	x	x	x	x	
2° sett.	x	x	x	No lavor azioni	No lavoraz ioni	No lavoraz ioni	No lavora zioni	x	x	x	x	
3° sett.	x	x	x	No lavor azioni	No lavoraz ioni	No lavoraz ioni	No lavora zioni	x	x	x		
4° sett.	x	x	x	No lavor azioni	No lavoraz ioni	No lavoraz ioni	No lavora zioni	x	x	x		

Ditta/Società	Proponente/ Professionista incaricato	Firma e Timbro	Luogo e data
Ente parco Nazionale del Cilento, Vallo di Diano e Alburni	Dr.ssa agronomo  Roberta cataldo		10/02/2023

(compilare solo le parti necessarie in relazione alla tipologia della proposta)

# PARCO NAZIONALE DEL CILENTO VALLO DI DIANO E ALBURNI

Interventi di ripristino della rete sentieristica  
nel Parco Nazionale del Cilento, Vallo di Diano e Alburni

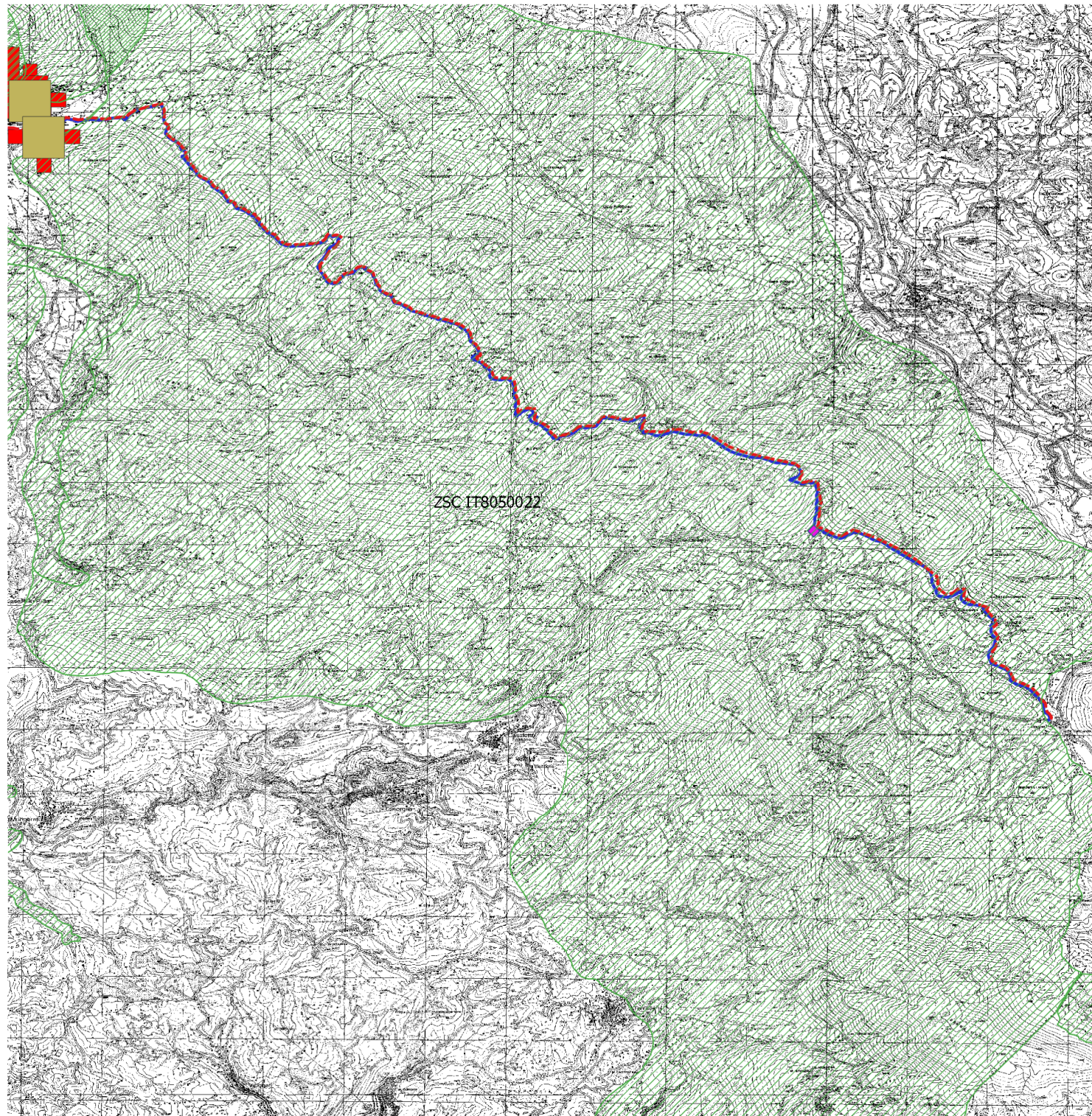
## SENTIERO ITALIA E VIA ISTMICA











COROGRAFIA 1:25000  
SOVRAPPOSIZIONE INTERVENTI CON AREA ZSC  
MONTAGNE DI CASALBUONO IT8050022


Il tecnico redattore  
dott.ssa agr.mo Roberta Cataldo



SCALA 1:25000



-  Tabelle loc Cai
-  sic\_zps\_ita\_32
-  Segnaletica orizzontale
-  rimozione staccionata e gradini
-  INDICAZIONE INIZIO SENTIERO NEL PARCO
-  Segnaletica verticale
-  Aree Attrezzate
-  sentieri\_progetto\_Ministero
- totaleb\_w
-  0
-  1





PARCO NAZIONALE DEL CILENTO VALLO DI DIANO E ALBURNI

Interventi di ripristino della rete sentieristica  
nel Parco Nazionale del Cilento, Vallo di Diano e Alburni

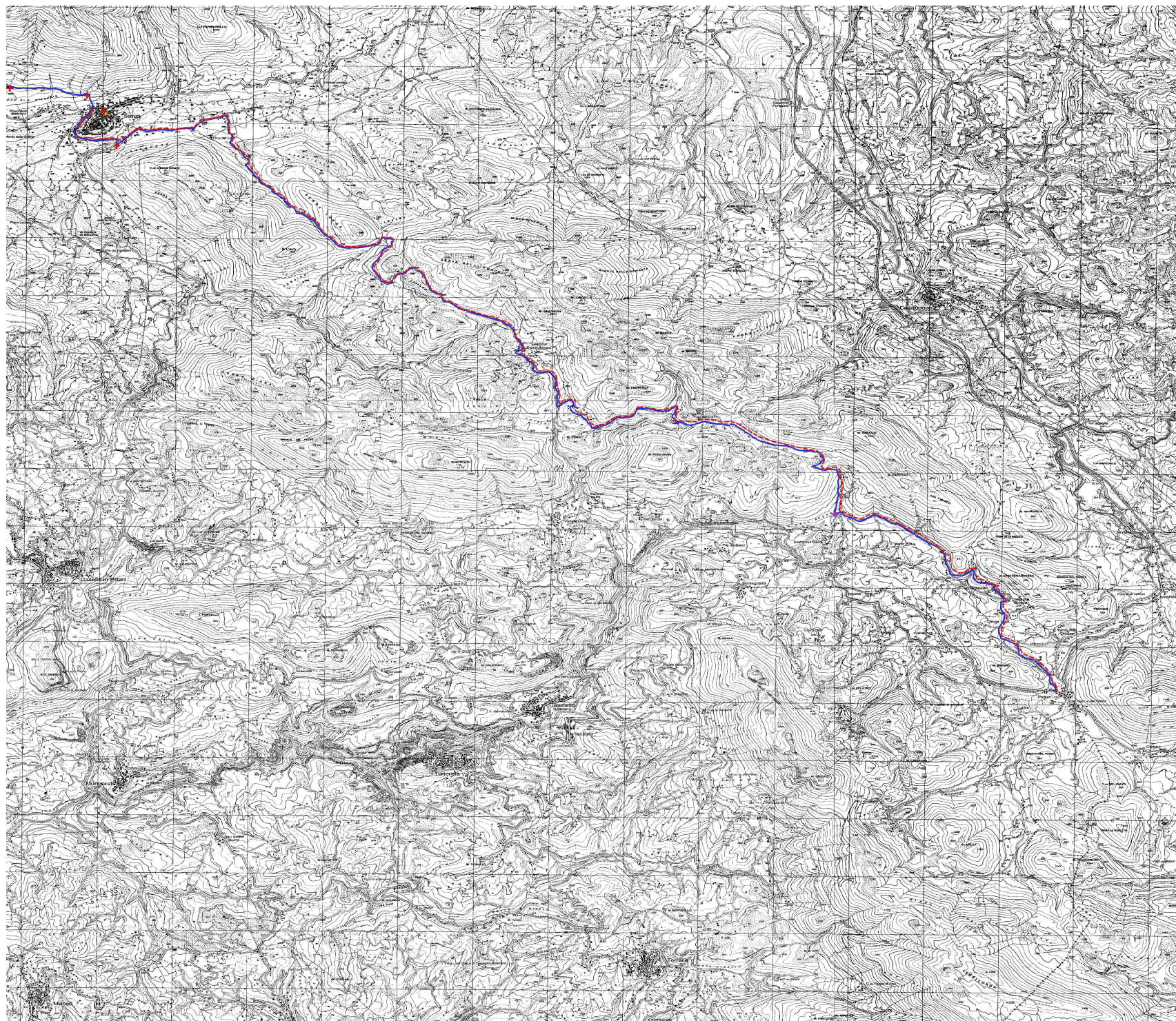
SENTIERO ITALIA E VIA ISTMICA  
**PROGETTO ESECUTIVO**  
Inquadramento corografico

TAV. 2, INTERVENTI  
SENTIERO ITALIA  
TRATTO SI 01

il progettista  
dott.ssa agr. no. Roberto Cavaldo



SCALA 1:13.000



- ▶ FOTO ISTMICA E SI
- ◆ leggio
- TRATTERIA
- ▲ totem
- ◆ VIA ISTMICA INDICAZIONI
- Segnalistica orizzontale
- ◆ INDICAZIONE INIZIO SENTIERO NEL PARCO
- ◆ Segnalistica verticale
- Aree Attraccate
- SENTIERO ITALIA - VIA ISTMICA
- Tavole Località
- corografia
- 0
- 1



## PARCO NAZIONALE DEL CILENTO VALLO DI DIANO E ALBURNI

*Interventi di ripristino della rete sentieristica  
nel Parco Nazionale del Cilento, Vallo di Diano e Alburni*

### **SENTIERO ITALIA E VIA ISTMICA**

<b>PROGETTO ESECUTIVO</b>	File :															
	Rel_gen_esec															
<b>RELAZIONE GENERALE</b>	Formato A4															
	Emissione: luglio 2022															
<b>RELAZIONE GENERALE</b>	<b>Elab. N.</b>  <b>3</b>															
<p><i>Committente:</i> <b>Parco Nazionale del Cilento, Vallo di Diano e Alburni</b> Via F. Palumbo, 18 84078 Vallo della Lucania (SA) Tel: +3909747199200 Fax +3909747199217 parco.cilentodianoalburni@pec.it</p> 	<p>Il Rup. <i>Dott. geol. Aniello Aloia</i></p>															
<p>Studio tecnico dott.ssa agr.mo Roberta Cataldo</p> 	<p>Progettista <i>Dott.ssa agr.mo Roberta Cataldo</i></p> 															
<table border="1"><thead><tr><th>Rev. oggetto</th><th>data</th><th>controllato</th></tr></thead><tbody><tr><td>0 emesso</td><td>31.07.2022</td><td></td></tr><tr><td>1</td><td></td><td></td></tr><tr><td>2</td><td></td><td></td></tr><tr><td>3</td><td></td><td></td></tr></tbody></table>	Rev. oggetto	data	controllato	0 emesso	31.07.2022		1			2			3			
Rev. oggetto	data	controllato														
0 emesso	31.07.2022															
1																
2																
3																

## RELAZIONE GENERALE

### Premessa

La presente relazione descrive gli interventi previsti per i ripristino della sentieristica nel Parco nazionale del Cilento Vallo di Diano e Alburni ed in particolare per i Sentieri: Sentiero Italia e Via Istmica.

### 1. Introduzione al Sentiero Italia e alla Via Istmica

Il tratto del Sentiero Italia che attraversa l'area Parco è indicato presso il C.A.I. piattaforma web con la Sigla SI - S relativamente alle diverse Tappe (tratti di Sentiero) ed in particolare dal S01 al S 05. Nella segnaletica europea della FIE (federazione Italiana Escursionismo) Il SI è parte del sentiero Europeo E1 un sentiero a lunga percorrenza che da Capo Nord (Norvegia) attraversa Svezia, Danimarca, Germania, Svizzera e Italia per terminare, dopo circa 7000 km, a Capo Passero, in Sicilia. La via Istmica invece percorre un antichissimo Sentiero che sin dai Tempi più remoti collegava Paestum alla Piana di Sibari

### 2. Descrizione dei tratti del Sentiero Italia :


“Tappe Sentiero Italia nel Parco Nazionale del Cilento, Vallo di Diano e Alburni”

#### Tratto SI S01

Passo del Fortino - Sanza

La prima tappa in terra campana segna anche l'ingresso nel Parco Nazionale del Cilento, Vallo di Diano e Alburni. Con un percorso di media lunghezza e scarso dislivello si percorre dapprima la strada che segna il confine del Parco prima di addentrarsi su sentiero tra le alture più meridionali della regione, ma senza mai superare i 1000 metri di quota. L'attraversamento di questa zona e la successiva discesa conducono a Sanza, nel cuore della pianura del Vallo di Diano.

km 21.71  
Partenza Fortino  
Quota 795  
Arrivo Sanza  
Quota 551  
d+ 689  
d- 917



## Tappa SI S02

### Sanza - Rifugio Cervati

Questa tappa breve ma di notevole dislivello conduce nel cuore del Parco presso il rifugio che sorge ai piedi delle vette più elevate della zona, in particolare del Monte Cervati con i suoi 1899 metri di quota. Dopo una prima parte pianeggiante che costeggia la pianura su cui sorge l'abitato di Sanza, il sentiero svolta decisamente verso nord e imbecca il Vallone Secco che viene seguito nella sua interezza, in salita fino a prendere quota raggiungendo i 1597 metri dell'accogliente rifugio ove pernottare.

Km 10.35

Partenza Sanza


Quota 550

Arrivo Rifugio Cervati

Quota 1609

d+ 1203

d- 146



## Tappa SI S03

### Rifugio Cervati - Piaggine

Una tappa breve e prevalentemente in discesa che percorre a ritroso il sentiero principale che conduce al rifugio Cervati dall'abitato di Piaggine. Si attraversano le zone più elevate e belle del Cilento, con paesaggi di carattere carsico. Dal rifugio una breve salita porta al Santuario della Madonna del Cervato e conduce all'omonima grotta sottostante, un inghiottitoio carsico caratterizzato dalla presenza perenne di neve. In seguito una lunga discesa porta all'abitato di Piaggine dove è possibile trovare strutture per il pernottamento.

km 16.01

Partenza Rifugio Cervati

Quota 1609

Arrivo Piaggine

Quota 619

d+ 320

d- 1307



## Tappa SI S04

Piaggine – Casone Aresta

Tappa di media lunghezza e discreto dislivello che arriva a lambire i 1500 metri di quota costeggiando a ovest il Vallo di Diano. Da Piaggine una lunga salita a tratti molto ripida porta in direzione del Monte Motola prima di infilarsi in un vallone da cui si raggiunge la sella che lo separa dal Monte Vivo. Si scende dal versante settentrionale fino a circa 1000 metri di quota prima di riprendere la salita verso il Cocuzzo delle Puglie. Senza raggiungerne la sommità si scende poi al Passo della Sentinella. Dal Passo della Sentinella che collega il Vallo di Diano con la valle del Calore Lucano, si aggira la cima dello Scarrone dei Corvi e si sale in direzione del monte Timpone. Aggirando le cime, si passa sotto il cippo che commemora l'incidente occorso all'eliambulanza dell'Asl Sa3 del 1997 e si scende al Casone d'Aresta dove è situato un osservatorio astronomico amatoriale nel sito in cui un tempo sorgeva un ricovero per pastori.

km 35.13  
Partenza Piaggine  
Quota 619  
Arrivo Casone dell'Aresta  
Quota 1169  
d+ 1848  
d- 1309



## Tappa SI S05

Casone Aresta - Sicignano degli Alburni

Una tappa di distanza e dislivello modesto che conduce il Sentiero Italia Cai tra le cime dei Monti Alburni, in particolare sulla sommità della loro elevazione maggiore: il Monte Panormo a 1724 metri di quota. Si tratta di un percorso molto caratteristico attraverso cime calcaree e doline carsiche che hanno fornito alla zona il soprannome di "Dolomiti campane". Si passa anche nei pressi di alcuni inghiottitoi tra cui la Grotta di Zi Carluccio, dopo la quale il sentiero volge in marcata discesa fino all'abitato di Sicignano degli Alburni dove si può pernottare in un centro ricco di storia già dai tempi dei Sabini.

km 14.223  
Partenza Casone Aresta  
Quota 1169



Arrivo Sicignano degli Alburni

Quota 613

d+ 789

d- 1328

### **3. Descrizione della Via Istmica**

**La Via Istmica** è stata un'antica via di comunicazione che collegava lo Ionio con il Tirreno; via comoda di passaggio, di transumanza, di commercio, che collegava l'interno e il mare, per questo anche chiamata "Via del Sale". Il Parco Nazionale del Cilento, Vallo di Diano e Alburni è crocevia di numerosi antichi sentieri e rappresenta, lungo l'Appennino meridionale, un importante nodo nella rete escursionistica nazionale. Camminando lungo gli antichi itinerari che conducono ai luoghi più suggestivi del Parco, tra panorami e paesaggi che spaziano dal mare alla collina e alla montagna, la natura incontaminata di questa area protetta incanta e seduce.

La Via Istmica era un antico attraversamento che univa le colonie magnogreche di Sibari e Paestum, passando per la terraferma, senza dover circumnavigare la Calabria. Essa rappresentava, dunque, il collegamento più veloce per raccordare le due colonie.

Il tratto in questione riguarda ovviamente la parte campana, da Paestum attraverso la Sella del Corticato (principale passaggio attraverso il massiccio degli Alburni e del Cervati) e la depressione del Vallo di Diano. . La Via Istmica tocca alcuni punti nodali fondamentali del territorio del Parco come il Santuario della Madonna del Granato, Roccadaspide, la Valle del Calore, Bellosguardo, Corleto Monforte, Roscigno, Sacco e la Sella del Corticato, Teggiano e alcuni dei principali geositi.

### **4. L'obiettivo che si pone il progetto**

L'Ente Parco, preposto alla tutela ed alla valorizzazione del territorio, con particolare riferimento alle sue eccellenze, promuove la pratica dell'escursionismo, inteso come disciplina non competitiva: "Camminare per conoscere e tutelare". Tale approccio, insieme alla creazione di una rete di sentieri percorribili, attua un modello gestionale che consente di valorizzare il territorio protetto dal punto di vista ambientale, economico e sociale, anche mediante la riscoperta del suo immenso patrimonio culturale, in un processo di accrescimento della consapevolezza da parte delle comunità locali.

Questo è anche un modo per promuovere il trekking, inteso non solo come pratica motoria, ma soprattutto come strumento per scoprire l'ambiente, il territorio e la cultura delle comunità locali, valorizzando il tema del turismo della lentezza di qualità, centrato sull'escursionismo, forma di conoscenza, fruibilità e valorizzazione del territorio.

Ad accrescere l'offerta escursionistica del Parco sono sorti negli ultimi anni alcuni percorsi a tappe che attraversano, talvolta solo marginalmente, l'area protetta. Tutti sono peraltro, un'ulteriore opportunità di visita e conoscenza del territorio

**I sentieri oggetto d'intervento**, sono il collegamento funzionale ed ideale tra le migliori emergenze naturalistiche e le emergenze culturali del GeoParco, integrati con aree sosta, cartellonistica tematica in più punti dell'intero percorso, con lo scopo di fornire al fruitore dell'itinerario informazioni sull'area che sta percorrendo riguardanti sia l'aspetto naturalistico (emergenze geologiche, specie botaniche e zoologiche) che storico-culturali (musica, eno-gastronomia, tradizioni, manufatti architettonici o artistici).

In particolare l'intento è di "Comunicare" attraverso i Sentieri anche tutto il territorio del Parco con le sue meraviglie storico-archeologiche –naturalistiche –geologiche e culturali, e che dal mare si spinge all'interno e dalla quota 0 s.l.m. arriva sino alla vetta del Cervati con i suoi 1898 m s.l.m.

## 5. Quadro dei Vincoli

**Le aree attraversate dal Sentiero Italia e Via Istmica sono soggette nei diversi tratti ai seguenti vincoli:**

Idrogeologico (L. 3267/1923) con Ente amministrativo di competenza la Regione o suoi delegati (nei territori montani le Comunità Montane); Le opere del presente progetto rientrano ai sensi del Reg 3/2017 ess. mm eii. art. 165 nelle Opere liberamente consentite e non soggette a tale autorizzazione;

Autorità di Bacino (L. 18 maggio 1989, n. 183 – L. R. 07/02/1994, n. 8) che nel territorio in esame è il Bacino Distretto Idrografico dell'Appennino Meridionale;

le aree in manutenzione ricadono in zona Rutr5 e Putr 5( Ex Bacino Sinistra Sele ed Interregionale Sele ).

Uso civico (L. 1766/1927 – L. R. 11/1981) di competenza alla Regione che grava su la quasi totalità delle terre comunali dei comuni facenti parte del Parco; Le opere non ledono l'esercizio dell'uso civico

Bellezze naturali (L. 1497/1939 transitata nel D.lgs. del 22 gennaio 2004, n. 42) il cui Ente amministrativamente competente è il BAAS SA-AV; Opere rientranti nella in quelle soggette a relazione paesaggistica semplificata.

Piani territoriali paesaggistici (ai sensi dell'art. 149 del d.lgs. 2910/99, n. 490) di competenza della Provincia in accordo con le Sovrintendenze;

Parco Nazionale (L. 6 dicembre 1991, n. 394) stesso Ente ;

Aree SIC (attuali ZSC) (Direttiva habitat 92/43/CEE, D.P.R. 8 settembre 1997, n. 357, e D.P.R. del 12 marzo 2003, n. 120) e ZPS (Direttiva 79/409/CEE Uccelli) regolate da piani di gestione di competenza dei soggetti gestori ( Parco Nazionale - Regione Aree Vaste)

Legge quadro in materia di incendi boschivi (L. 21 novembre 2000, n. 353) Tale legge obbliga i comuni a redigere il catasto delle aree percorse dal fuoco le quali sono vincolate da interventi se soggette ad incendi;

PARCO NAZIONALE DEL CILENTO VALLO DI DIANO E ALBURNI

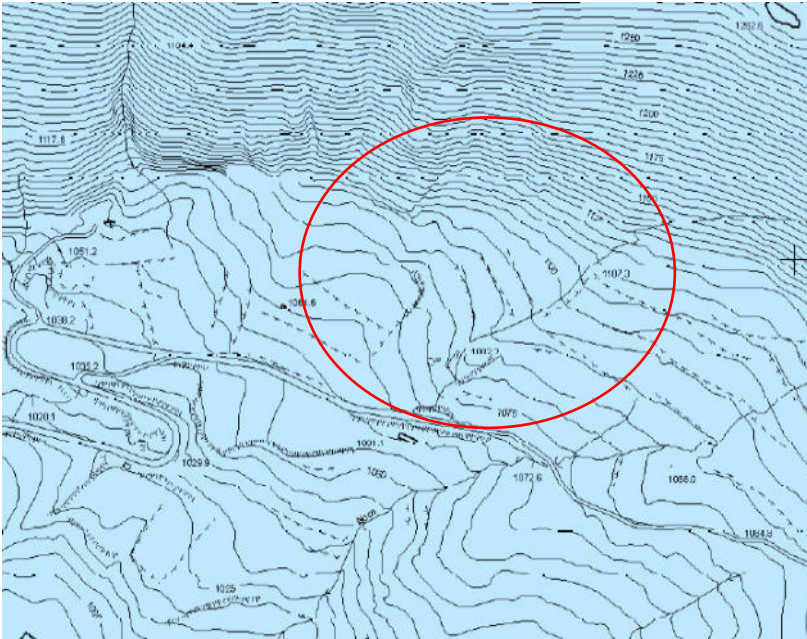
Interventi di ripristino della rete sentieristica  
nel Parco Nazionale del Cilento, Vallo di Diano e Alburni

SENTIERO ITALIA E VIA ISTMICA

RELAZIONE GENERALE

Zonizzazione Pericolosità Frana e Rischio Frana( Distretto idrografico Appennino Meridionale ec Abd Sud Campania ex Interregionale Sele)

tratto Sentiero Madonna del Monte Vivo



PARCO NAZIONALE DEL CILENTO VALLO DI DIANO E ALBURNI

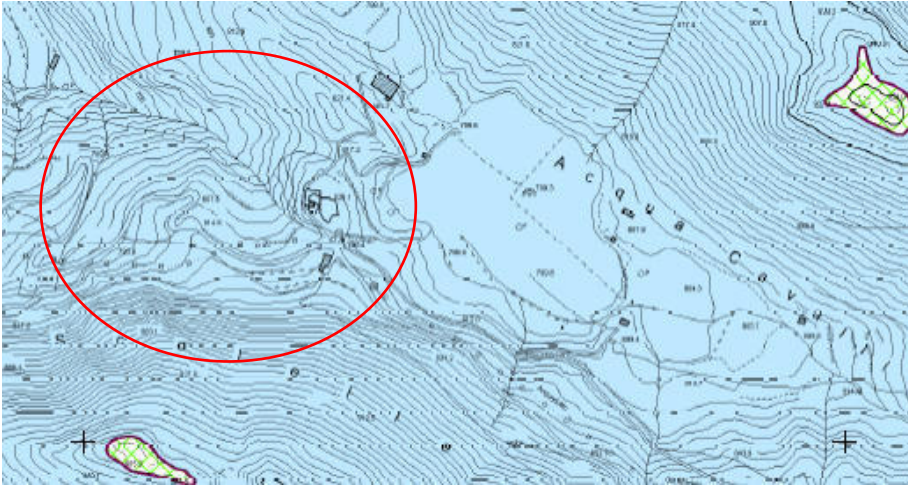
Interventi di ripristino della rete sentieristica  
nel Parco Nazionale del Cilento, Vallo di Diano e Alburni

SENTIERO ITALIA E VIA ISTMICA

RELAZIONE GENERALE

Zonizzazione Pericolosità Frana e Rischio Frana( Distretto idrografico Appennino Meridionale ec Abd Sud Campania ex Interregionale Sele)

Tratto sentiero Acqua dei Cavalli



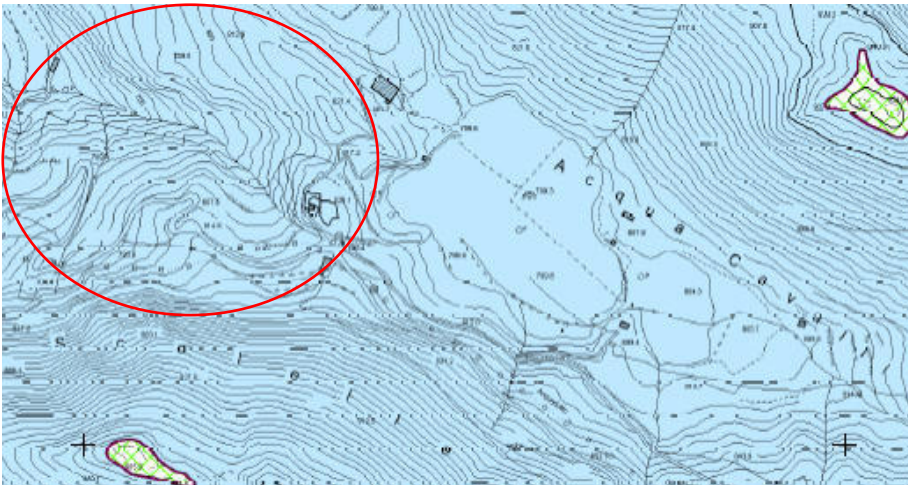
**LEGENDA**

**Pericolosità reale**

- PR1** Suscettibilità moderata, per frane da bassa a media intensità e stato compreso tra attivo e inattivo
- PR2** Suscettibilità media, per frane da media ad alta intensità e stato compreso tra attivo e inattivo
- PR3** Suscettibilità elevata, per frane di alta intensità e stato compreso tra attivo e quiescente

**Pericolosità potenziale**

- P\_ufr1** Moderata propensione all'innescò-transito-invasione per frane paragonabili a quelle che caratterizzano attualmente la stessa Unità Territoriale di riferimento
- P\_ufr2** Media propensione all'innescò-transito-invasione per frane paragonabili a quelle che caratterizzano attualmente la stessa Unità Territoriale di riferimento
- P\_ufr3** Elevata propensione all'innescò-transito-invasione per frane paragonabili a quelle che caratterizzano attualmente la stessa Unità Territoriale di riferimento
- P\_ufr4** Molto elevata propensione all'innescò-transito-invasione per frane paragonabili a quelle che caratterizzano attualmente la stessa Unità Territoriale di riferimento
- P\_ufr5** Propensione all'innescò-transito-invasione per frane da approfondire attraverso uno studio geologico di dettaglio
- Cava** AREA DI CAVA - Area nelle quali la pericolosità da frana è legata alle attività di scavo in corso o pregresse



**Legenda**

**Rischio reale**

- R1** Rischio grave su aree a pericolosità reale da frana PR1, con esposizione a un danno moderato o medio
- R2** Rischio grave su aree a pericolosità reale da frana PR2, con esposizione a un danno moderato o medio, nonché su aree a pericolosità reale da frana PR1, con esposizione a un danno elevato o altissimo
- R3** Rischio grave su aree a pericolosità reale da frana PR3, con esposizione a un danno elevato o altissimo
- R4** Rischio grave su aree a pericolosità reale da frana PR3, con esposizione a un danno moderato o medio, nonché su aree a pericolosità reale da frana PR2, con esposizione a un danno elevato o altissimo
- R5** Rischio grave su aree a pericolosità reale da frana PR3, con esposizione a un danno elevato o altissimo

**Rischio potenziale**

- R\_ufr1** Rischio potenziale grave su Unità territoriali di riferimento soggette a pericolosità potenziale P\_ufr\_1, con esposizione a un danno moderato, nonché su Unità territoriali di riferimento soggette a pericolosità potenziale P\_ufr\_2, con esposizione a un danno moderato o medio
- R\_ufr2** Rischio potenziale grave su Unità territoriali di riferimento soggette a pericolosità potenziale P\_ufr\_1, con esposizione a un danno moderato, su Unità territoriali di riferimento soggette a pericolosità potenziale P\_ufr\_2, con esposizione a un danno moderato o medio, su Unità territoriali di riferimento soggette a pericolosità potenziale P\_ufr\_3, con esposizione a un danno elevato o altissimo
- R\_ufr3** Rischio potenziale grave su Unità territoriali di riferimento soggette a pericolosità potenziale P\_ufr\_1, con esposizione a un danno moderato, su Unità territoriali di riferimento soggette a pericolosità potenziale P\_ufr\_2, con esposizione a un danno moderato o medio, su Unità territoriali di riferimento soggette a pericolosità potenziale P\_ufr\_3, con esposizione a un danno elevato o altissimo
- R\_ufr4** Rischio potenziale grave su Unità territoriali di riferimento soggette a pericolosità potenziale P\_ufr\_1, con esposizione a un danno moderato, su Unità territoriali di riferimento soggette a pericolosità potenziale P\_ufr\_2, con esposizione a un danno moderato o medio, su Unità territoriali di riferimento soggette a pericolosità potenziale P\_ufr\_3, con esposizione a un danno elevato o altissimo
- R\_ufr5** Rischio potenziale grave su Unità territoriali di riferimento soggette a pericolosità potenziale P\_ufr\_5, da approfondire attraverso uno studio geologico di dettaglio
- Cava** AREA DI CAVA - Area nelle quali il rischio da frana è legato alle attività di scavo in corso o pregresse



## 6. Interventi previsti

L'intervento in questione che attraversa aree di conservazione anche integrale prevede sostanzialmente interventi di tipo "MANUTENTIVO" attraverso i quali si dovrà giungere al "RIPRISTINO" indicato anche nel titolo del progetto. Nella presente relazione sono distinti in A) Via Istmica e B) Sentiero Italia.

### 6. A) VIA ISTMICA

L'intero tratto si sviluppa per circa 116 Km

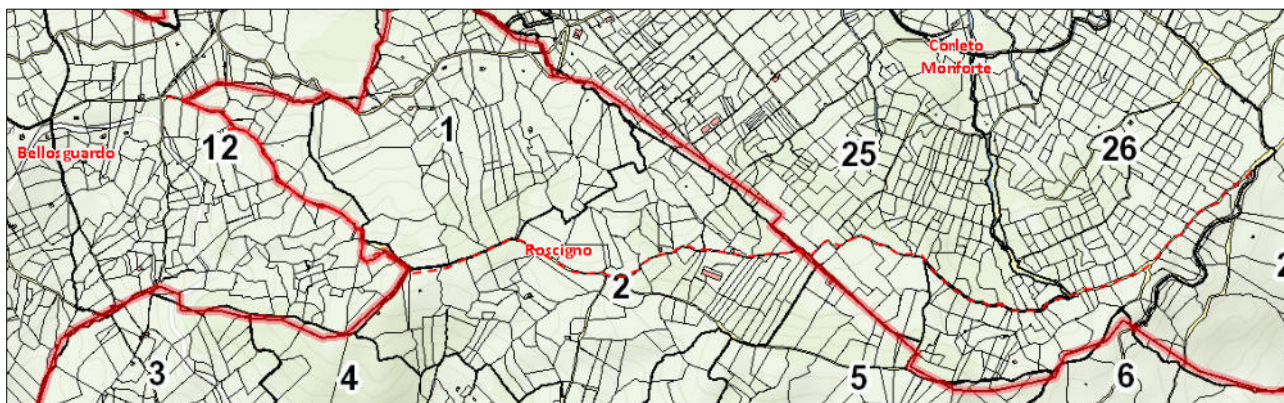
Questa si snoda prevalentemente su strada asfaltata e le indicazioni si trovano presso gli incroci della SS 166 con svolte e rotatorie da Paestum sino a Corleto Monforte per poi tagliare verso la Sella del Corticato e riprendere la strada Provinciale SP11f (Strada del Corticato) sino alla Loc Pozzale di Teggiano ed inserendosi in Strada provinciale 11 e pedemontana arriva alla Loc Fontana vecchia di Teggiano. In questi tratti è prevista la sostituzione di indicazioni (cartello stradale tipo "freccia direzionale" conforme al Nuovo Codice della Strada ) con la comunicazione del nome "VIA ISTMICA" . (Per il posizionamento si vedano le TAVV.1.1-1.2-1.3-1.4-1.5)

Un tratto di particolare interesse è quello relativo al tratto storico "detto trattera "in dialetto che ne ricalca integralmente il tracciato è quello presente tra i comuni di Bellosguardo-Roscigno-Corleto Monforte. (vedasi inoltre la Tav 6b)

#### 6.A.1 Inquadramento catastale Tratto: Bellosguardo-Roscigno-Corleto Monforte

Comune di Bellosguardo foglio 12 (strada Tavernola)

Comune di Roscigno fogli 1 e 2 (strada degli stranieri) Comune di Corleto Monforte foglio 25 e 26 (tratto strada del Galdo e tratto Santa Maria dei Meschini)



Tratto tratteggiato in rosso

**(Tav.1.3 tratto in verde)** su questo tratto è prevista l'apposizione di piccoli leggii presso incroci con l'indicazione (Qrcode) dei sentieri e località da raggiungere e le relative informazioni storico-archeologico-naturalistiche nonché il posizionamento dei geositi. Tav 1.3

**-Apposizione di Totem presso Certosa di San Lorenzo (area parcheggio Certosa a Padula)**

**6.A.2 INTERVENTI VIA ISTMICA**

**Gli interventi saranno i seguenti:**

- 1) Sostituzione di 49 cartelli indicazione stradale;
- 2) Manutenzione fondo del tratto presso Bellosguardo-Roscigno-Corleto Monforte per una lunghezza di circa 1742 m;
- 3) Apposizione 1 Pannello/Leggio di tipo presso "Monte Pruno di Roscigno"
- 4) Apposizione leggii/informativi n.8 presso:1. Presso Borgo Pietra Cupa in Roccadaspide;1 incrocio SS 166 c/o passo della sentinella- via Istmica; n. 2 lungo tratto sentiero Bellosguardo-Roscigno- Corleto Monforte; n. 1 comune di Teggiano Loc Fontana d'Inverno (c/o strada Sella del corticato); 1 Loc. Fontana Vecchia c/o borgo di Teggiano in direzione Sassano. 1 presso Castel San Lorenzo ; 1 presso Ponte Calore –Aquara.

**6.A.3 COMUNI INTERESSATI DAGLI INTERVENTI PER LA "VIA ISTMICA"**

**I Comuni sono:**

- 1) Capaccio-Paestum**
- 2) Roccadaspide**
- 3) Castel San Lorenzo**
- 4) Aquara**
- 5) Bellosguardo**
- 6) Roscigno**
- 7) Corleto Monforte**
- 8) Teggiano**
- 9) Sassano**
- 10) Sala Consilina**
- 11) Padula.**

## 6.B) SENTIERO ITALIA

### L'intero sentiero si sviluppa per circa 97 km

Si snoda nel territorio del Parco in 5 tratti indicati dal CAI su piattaforma web SI-S01-S02-S03-S04 ed S05. Anche alcuni tratti del Sentiero Italia percorrono strade provinciali innestandosi su queste, attraversandole e percorrendole ( tratto S03 ad esempio dal Rifugio Monte Cervati verso il borgo di Piaggine).

Tav.,2.1- 2.2-2.3- 2.4-2.5 (inquadramento intervento)

#### **6.B.1 INTERVENTI SENTIERO ITALIA:**

1) **Sostituzione** e apposizione segnaletica verticale ( linee guida PNCVDA che riprende integralmente le linee Guida del C.A.I.)attraverso l'apposizione di **26 tabelle segnavia** e di **11 tabelle località**.

2) **Segnaletica orizzontale ( bandierina in tinta indelebile bianca su rossa)**per i tratti SI 01 -02-03-04-05 ogni 20-50 m(n.100 si tratto SI01) –(n. 50 tratto SI02)-( n. 50 Tratto SI03) (n100 tratto SI04)-(n.25 tratto SI05

3) **Sistemazione area sosta "Acqua dei cavalli"** nel territorio del comune di **Piaggine con imbracciatura del fondo presso il fontanile, schermatura con alberature e arbusti-apposizione tavolo con panche in pietra**

3) **Manutenzione tratto sentiero S03** da "acqua dei cavalli" a Piaggine attraverso il ripristino di gabbioni per 6,48 mc – la realizzazione di cunetta in legname e pietrame per una lunghezza di m 400-sistemazione delle acque di sgrondo acque superficiali con apposizione di rompi-tratta n.10 e tratti di scarpate con viminata 328 m e graticciate per m 300.

4) **Sostituzione** ed integrazione tavoli e panche presso l'area attrezzata della "**Madonna del Monte Vivo**" nel comune di **Piaggine con n. 10 tavoli con panche e apposizione n.1 Pannello/Leggio- sistemazione tratto di sentiero con graticciate per lunghezza di m 200.e drenaggio di tratti con pietrame (290 m).**

5) **Sostituzione tavolo con panca** e apposizione di **1. Pannello/leggio** presso "**Casone dell' Aresta**" nel comune di **Petina** dove è posizionato all'interno di un vecchio casolare detto "Casone", un osservatorio astronomico e

6) Apposizione di **Pannello/Leggio** inoltre in **numero di 1** presso SI su strada asfaltata c/o imbocco sentiero verso Antece (nel comune di Sant'Angelo a Fasanello. **1 presso SI su strada a Sicignano degli Alburni, 1 Rifugio Cervati e 1 presso borgo di Sanza** su strada asfaltata.

7) **La rimozione** presso Loc Mezzana -Varco della Montagnola di staccionata in legno e gradini ammalorati e ripristino del fondo del tracciato su circa 150 m.

#### **I comuni interessati dal Sentiero Italia sono:**

1) CASALETTO SPARTANO

2) SANZA

3) PIAGGINE

## PARCO NAZIONALE DEL CILENTO VALLO DI DIANO E ALBURNI

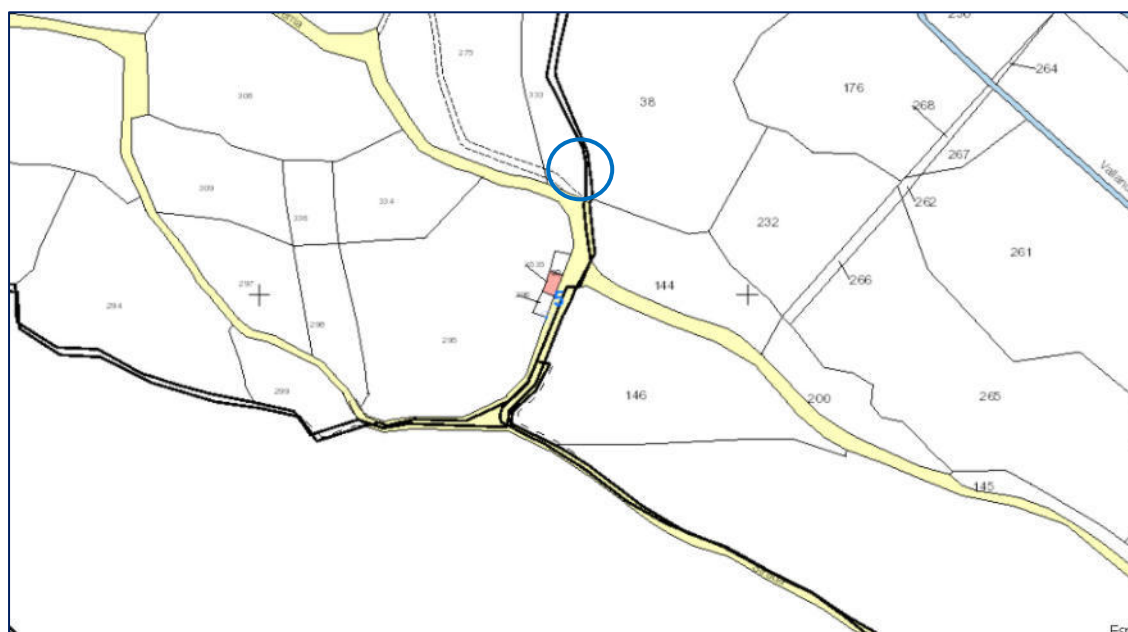
*Interventi di ripristino della rete sentieristica  
nel Parco Nazionale del Cilento, Vallo di Diano e Alburni*

SENTIERO ITALIA E VIA ISTMICA

RELAZIONE GENERALE

- 4) SACCO
- 5) TEGGIANO
- 6) SAN RUFO
- 7) CORLETO MONFORTE
- 8) SANT'ANGELO A FASANELLA
- 9) OTTAT
- 10) PETINA
- 11) SICIGNANO DEGLI ALBURNI.

### 7. Individuazione Catastale degli Interventi di tipo “aree sosta”



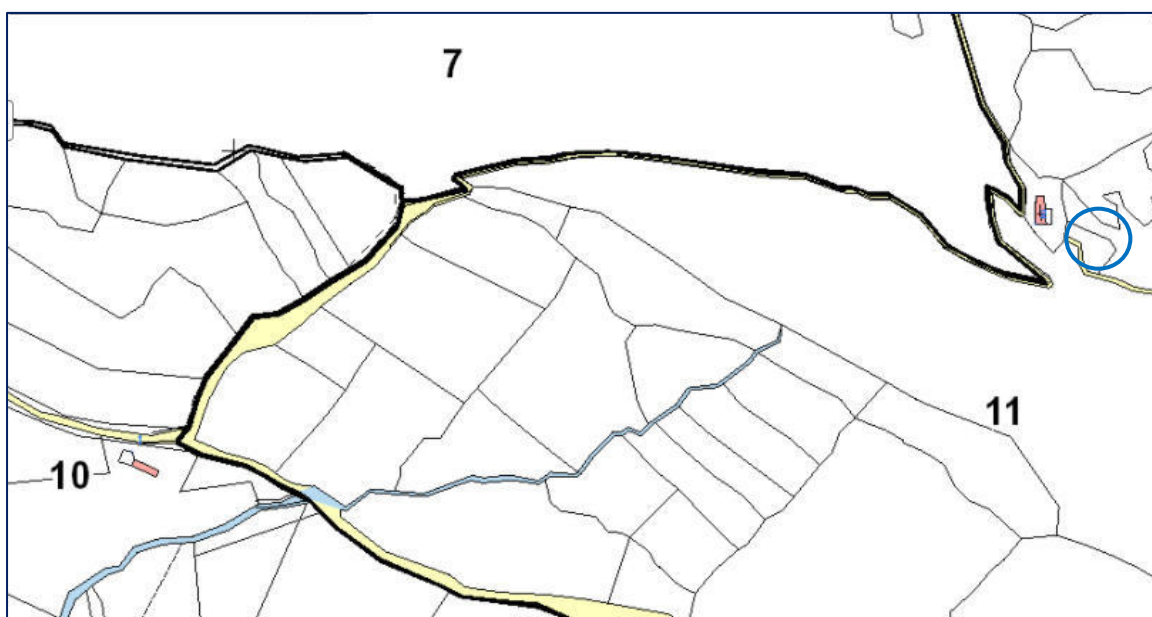
SI S03 Area sosta Loc. Acqua dei cavalli: comune di Piaggine foglio 25 p.lla 144 e strada comunale

## PARCO NAZIONALE DEL CILENTO VALLO DI DIANO E ALBURNI

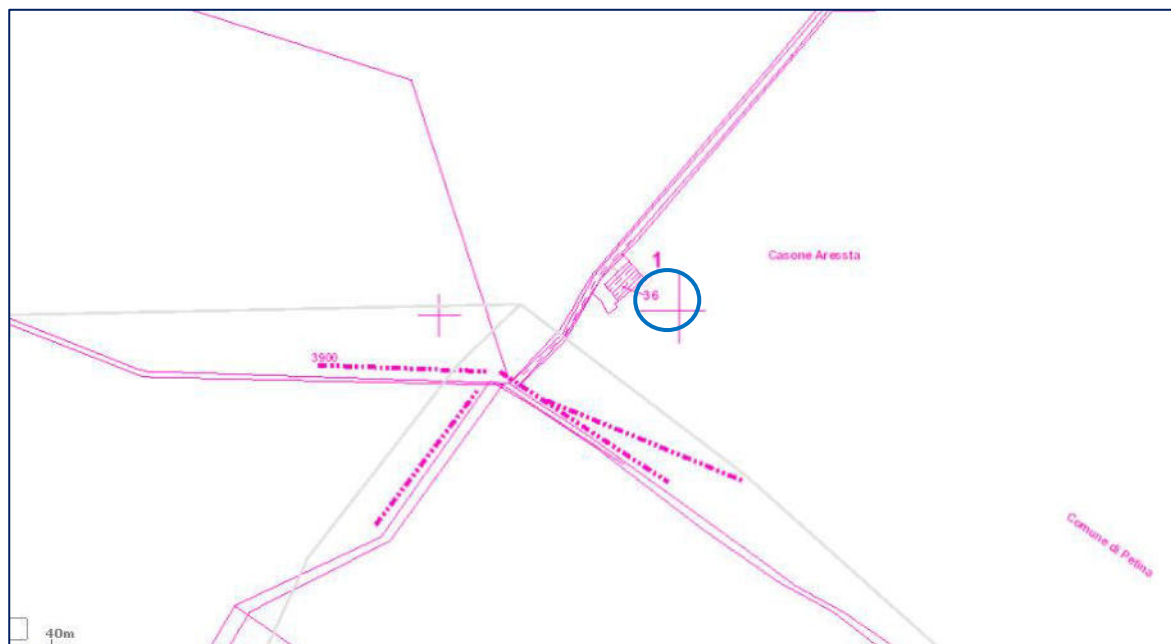
*Interventi di ripristino della rete sentieristica  
nel Parco Nazionale del Cilento, Vallo di Diano e Alburni*

SENTIERO ITALIA E VIA ISTMICA

RELAZIONE GENERALE



SI S04 Area sosta Loc. Madonna del Monte Vivo: comune di Piaggine fogli 7-10 e 11 per strada comunale e foglio 11 mappali 7-8-9-10-11 e 13



SI S04-S05 Area sosta "Casone dell'Aresta" : comune di Petina foglio 25 mappale 36 (casone ) e 8 .



SI04 Tratto Loc. Mezzana-Varco della Montagnola comune di San Rufo foglio 13 su strada vicinale Cerolla.

## 8. SCELTE PROGETTUALI E MATERIALI

Le scelte progettuali sono state dettate sostanzialmente da i fattori.

- 1) Necessità di completare tratti di entrambe i percorsi non indicati da alcuna segnaletica
- 2) Necessità di effettuare la manutenzione ad aree e tracciati in pessime condizioni
- 3) Necessità di prevedere materiali durevoli nel tempo
- 4) Integrare nel paesaggio anche le minime modifiche
- 5) Mantenere intatte le condizioni preesistenti riguardo alla permeabilità del suolo
- 6) Contenere il rischio idrogeologico attraverso la regimentazione delle acque.

**Per il punto 1)** si è prevista segnaletica idonea secondo le linee guida PNCVDA e CAI per il Sentiero Italia e secondo il NCDS per la segnaletica stradale. Si sono perviste indicazioni secondo l'andamento **del tracciato prevedendo la visibilità della segnaletica in prossimità di incroci.**

**Per il punto 2)** si sono accolte e verificate le necessità lungo il percorso di eliminare /sostituire parti in legno ammalorate che costituiscono anche pericolo lungo il sentiero.

## PARCO NAZIONALE DEL CILENTO VALLO DI DIANO E ALBURNI

*Interventi di ripristino della rete sentieristica  
nel Parco Nazionale del Cilento, Vallo di Diano e Alburni*

SENTIERO ITALIA E VIA ISTMICA

RELAZIONE GENERALE

Per il punto 3) si è previsto l'utilizzo di materiali durevoli nel tempo ad alta tecnologia intrinseca come l'acciaio CorTen e l'alluminio composito di tipo DiBond, AluBond per supportare stampe e segnaletica anche in ambiente naturale su supporto di legno lamellare e pietra composita per le sedute e tavoli.

Per il punto 4) sono stati previsti fissaggi a terra e basi totalmente interrati e in aree già con presenza di suolo impermeabile

Per il punto 5) esclusione di interventi di scavo-cementazione ed impermeabilizzazione del suolo.

Per il punto 6) previsti interventi di regimentazione delle acque e di manutenzione dei presidi idrogeologici esistenti.

Per approfondimento sulle tipologie e caratteristiche dei materiali si rimanda al disciplinare descrittivo e prestazionale

### 9. ELABORATI DI PROGETTO

Nell'elaborato 0 sono indicati tutti gli elaborati di progetto per la stesura del definitivo ai sensi del D.P.R. 5 ottobre 2010, n. 207.

### 10. PREZZI UTILIZZATI E NUOVI PREZZI

Il prezzo utilizzato per le voci ritenute idonee è stato Il Prezzo della Regione Campania vers.2021. Inoltre si è utilizzato il Prezzo dei Miglioramenti Fondiari 2017 sempre Regione Campania per opere non rientranti nel prezzo vigente nonché sono stati elaborati nuovi prezzi a partire da indagini di mercato e valori di costo/ora manodopera dai listini manodopera vigenti nella provincia di Salerno.

Il progettista

*Dott.ssa agr.mo Roberta Cataldo*



# QUADRO ECONOMICO RIEPILOGATIVO

**Oggetto:** *Interventi finalizzati al ripristino della rete sentieristica Via Istmica e Sentiero Italia nel Parco Nazionale del Cilento, Vallo di Diano e Alburni*

---

<b>A</b>	<b>Lavori</b>		
a1	Computo	230.000,00	
a2	Oneri sicurezza	3.450,00	
	<b>Totale Lavori A = (a1+a2)</b>		<b>233.450,00</b>
<b>B</b>	<b>Somme a disposizione della stazione appaltante</b>		
b1	Imprevisti (max 5 % di A)	11672,50	
b2	azioni di comunicazione omnicomprensive di IVA 22%	10763,38	
b3	convenzione Federparchi CAI	3000,00	
b4	Spese di incentivazione di cui all art. 113 dlgs 50/2016	4669,00	
b5	Spese tecniche progettazione- esecuzione-collaudato e sicurezza	23000,00	
b6	cassa prof.4% (b5)	920,00	
b7	IVA sui lavori	51359,00	
b8	IVA su Imprevisti	2567,95	
	<b>Totale somme a disposizione stazione appaltante (B) = (b1+b2+b3+b4+b5+b6+b7+b8)</b>		<b>107.951,83</b>
	<b>TOTALE PROGETTO (A+B)</b>		<b>341.401,83</b>

li, 31.07.2022

*Il Progettista*  
*Dott.ssa agr.mo Roberta Cataldo*



*Visto: Il Responsabile del  
Procedimento*



**PARCO NAZIONALE DEL CILENTO VALLO DI DIANO E ALBURNI**

*Interventi di ripristino della rete sentieristica  
nel Parco Nazionale del Cilento, Vallo di Diano e Alburni*

SENTIERO ITALIA E VIA ISTMICA

RELAZIONE GENERALE

ALLEGATI :

VISURE CATASTALI :

Aree sosta Piaggine “Acqua dei Cavalli” Foglio 25 mappale 144

Area sosta Piaggine “Madonna del Monte Vivo” foglio 11 mappali 7-8-9-10-11- e 13

Area sosta Petina “Casone dell ‘Aresta” foglio 25 mappali 36 e 8

ALLOCAZIONE CARTELLI per la “Via Istmica”

## Visura storica per immobile

Situazione degli atti informatizzati dall'impianto meccanografico al 07/01/2022

<b>Dati della richiesta</b>	<b>Comune di PIAGGINE ( Codice: G538)</b>
<b>Catasto Terreni</b>	<b>Provincia di SALERNO</b>
	<b>Foglio: 25 Particella: 144</b>

### INTESTATI

1	COMUNE DI PIAGGINE	(4) Diritto del concedente
2	DE SIERVI Angelo;MATTEO FU FRANCESCO nato a PIAGGINE il 03/04/1892	Livellario

### Situazione dell'Immobile dall'impianto meccanografico

N.	DATI IDENTIFICATIVI			DATI CLASSAMENTO					DATI DERIVANTI DA		
	Foglio	Particella	Sub	Porz.	Qualità Classe	Superficie(m²)		Deduz		Reddito	
						ha	are ca			Dominicale	Agrario
1	25	144		-	SEMINATIVO 3	22	51		Euro 6,39 L. 12.381	Euro 5,81 L. 11.255	Impianto meccanografico del 30/01/1976
<b>Notifica</b>				<b>Partita</b>		2908					

L'intestazione alla data della richiesta deriva dai seguenti atti:

### Situazione degli intestati dall'impianto meccanografico

N.	DATI ANAGRAFICI	CODICE FISCALE	DIRITTI E ONERI REALI
1	COMUNE DI PIAGGINE		(4) Diritto del concedente
2	DE SIERVI Angelo;MATTEO FU FRANCESCO nato a PIAGGINE il 03/04/1892		Livellario
<b>DATI DERIVANTI DA</b>		Impianto meccanografico del 30/01/1976	

Unità immobiliari n. 1

Tributi erariali: Euro 1,35

Visura telematica

## Visura storica per immobile

Situazione degli atti informatizzati dall'impianto meccanografico al 08/01/2022

<b>Dati della richiesta</b>	<b>Comune di PIAGGINE ( Codice: G538)</b>
<b>Catasto Terreni</b>	<b>Provincia di SALERNO</b>
	<b>Foglio: 11 Particella: 7</b>

### INTESTATO

1	COMUNE DI PIAGGINE SOPRANE	(1) Proprieta` per 1000/1000
---	----------------------------	------------------------------

### Situazione dell'Immobile dal 04/12/2018

N.	DATI IDENTIFICATIVI			DATI CLASSAMENTO						DATI DERIVANTI DA	
	Foglio	Particella	Sub	Porz	Qualità Classe	Superficie(m²)		Deduz	Reddito		
						ha	are ca		Dominicale		Agrario
1	11	7		AA	PASCOLO 1	44	93		Euro 1,16	Euro 1,39	Variazione del 03/07/2018 protocollo n. SA0277190 in atti dal 04/12/2018 TRASMISSIONE DATI AGEA AI SENSI DEL DL 3.10.2006 N. 262 (n. 39593.1/2018)
				AB	PASCOLO ARB 1	00	24		Euro 0,03	Euro 0,03	
<b>Notifica</b>				<b>Partita</b>							
<b>Annotazioni</b>				di stadio: Variazione culturale eseguita ai sensi del DI 3.10.2006 n. 262, convertito con modificazioni nella legge 24.11.2006 n. 286 e successive modificazioni (anno 2018) - Eseguita a seguito di dichiarazione resa il 03/07/2018 all'Organismo Pagatore AGEA con la domanda AGEA. ADU.2018.0610209 (Scheda validazione/fascicolo prot. n. AGEA. CAA1546.2018.0003549)							

### Situazione dell'Immobile dall'impianto meccanografico

N.	DATI IDENTIFICATIVI			DATI CLASSAMENTO						DATI DERIVANTI DA	
	Foglio	Particella	Sub	Porz	Qualità Classe	Superficie(m²)		Deduz	Reddito		
						ha	are ca		Dominicale		Agrario
1	11	7		-	PASCOLO 1	45	17		Euro 1,17 L. 2.259	Euro 1,40 L. 2.710	Impianto meccanografico del 30/01/1976
<b>Notifica</b>				<b>Partita</b>		524					

L'intestazione alla data della richiesta deriva dai seguenti atti:

# Visura storica per immobile

## Situazione degli atti informatizzati dall'impianto meccanografico al 08/01/2022

### Situazione degli intestati dall'impianto meccanografico

N.	DATI ANAGRAFICI	CODICE FISCALE	DIRITTI E ONERI REALI
1	COMUNE DI PIAGGINE SOPRANE		(1) Proprieta` per 1000/1000
<b>DATI DERIVANTI DA</b>		Impianto meccanografico del 30/01/1976	

Unità immobiliari n. 1

Tributi erariali: Euro 1,35

Visura telematica

## Visura storica per immobile

Situazione degli atti informatizzati dall'impianto meccanografico al 08/01/2022

<b>Dati della richiesta</b>	<b>Comune di PIAGGINE ( Codice: G538)</b>
<b>Catasto Terreni</b>	<b>Provincia di SALERNO</b>
	<b>Foglio: 11 Particella: 8</b>

### INTESTATO

1	COMUNE DI PIAGGINE SOPRANE	(1) Proprieta` per 1000/1000
---	----------------------------	------------------------------

### Situazione dell'Immobile dall'impianto meccanografico

N.	DATI IDENTIFICATIVI			DATI CLASSAMENTO					DATI DERIVANTI DA	
	Foglio	Particella	Sub	Porz	Qualità Classe	Superficie(m²) ha are ca	Deduz	Reddito		
1	11	8		-	SEMINATIVO 4	05 90		Dominicale Euro 0,76 L. 1.475	Agrario Euro 1,07 L. 2.065	Impianto meccanografico del 30/01/1976
<b>Notifica</b>					<b>Partita</b>	524				

L'intestazione alla data della richiesta deriva dai seguenti atti:

### Situazione degli intestati dall'impianto meccanografico

N.	DATI ANAGRAFICI	CODICE FISCALE	DIRITTI E ONERI REALI
1	COMUNE DI PIAGGINE SOPRANE		(1) Proprieta` per 1000/1000
<b>DATI DERIVANTI DA</b>		Impianto meccanografico del 30/01/1976	

Unità immobiliari n. 1

Tributi erariali: Euro 1,35

Visura telematica

## Visura storica per immobile

Situazione degli atti informatizzati dall'impianto meccanografico al 08/01/2022

<b>Dati della richiesta</b>	<b>Comune di PIAGGINE ( Codice: G538)</b>
<b>Catasto Terreni</b>	<b>Provincia di SALERNO</b>
	<b>Foglio: 11 Particella: 9</b>

### INTESTATO

1	COMUNE DI PIAGGINE SOPRANE	(1) Proprieta` per 1000/1000
---	----------------------------	------------------------------

### Situazione dell'Immobile dall'impianto meccanografico

N.	DATI IDENTIFICATIVI			DATI CLASSAMENTO					DATI DERIVANTI DA	
	Foglio	Particella	Sub	Porz	Qualità Classe	Superficie(m²) ha are ca	Deduz	Reddito		
								Dominicale		Agrario
1	11	9		-	INCOLT PROD U	55 02		Euro 0,85 L. 1.651	Euro 0,28 L. 550	Impianto meccanografico del 30/01/1976
Notifica						Partita	524			

L'intestazione alla data della richiesta deriva dai seguenti atti:

### Situazione degli intestati dall'impianto meccanografico

N.	DATI ANAGRAFICI	CODICE FISCALE	DIRITTI E ONERI REALI
1	COMUNE DI PIAGGINE SOPRANE		(1) Proprieta` per 1000/1000
DATI DERIVANTI DA		Impianto meccanografico del 30/01/1976	

Unità immobiliari n. 1

Tributi erariali: Euro 1,35

Visura telematica

## Visura storica per immobile

Situazione degli atti informatizzati dall'impianto meccanografico al 08/01/2022

<b>Dati della richiesta</b>	<b>Comune di PIAGGINE ( Codice: G538)</b>
<b>Catasto Terreni</b>	<b>Provincia di SALERNO</b>
	<b>Foglio: 11 Particella: 10</b>

### INTESTATO

1	COMUNE DI PIAGGINE SOPRANE	(1) Proprieta` per 1000/1000
---	----------------------------	------------------------------

### Situazione dell'Immobile dall'impianto meccanografico

N.	DATI IDENTIFICATIVI			DATI CLASSAMENTO					DATI DERIVANTI DA			
	Foglio	Particella	Sub	Porz	Qualità Classe	Superficie(m²)		Deduz	Reddito			
						ha are ca				Dominicale	Agrario	
1	11	10		-	SEMINATIVO 4	4	27	13		Euro 55,15 L. 106.783	Euro 77,21 L. 149.496	Impianto meccanografico del 30/01/1976
Notifica					Partita	524						

L'intestazione alla data della richiesta deriva dai seguenti atti:

### Situazione degli intestati dall'impianto meccanografico

N.	DATI ANAGRAFICI	CODICE FISCALE	DIRITTI E ONERI REALI
1	COMUNE DI PIAGGINE SOPRANE		(1) Proprieta` per 1000/1000
DATI DERIVANTI DA		Impianto meccanografico del 30/01/1976	

Unità immobiliari n. 1

Tributi erariali: Euro 1,35

Visura telematica

## Visura storica per immobile

Situazione degli atti informatizzati dall'impianto meccanografico al 08/01/2022

<b>Dati della richiesta</b>	<b>Comune di PIAGGINE ( Codice: G538)</b>
	<b>Provincia di SALERNO</b>
<b>Catasto Terreni</b>	<b>Foglio: 11 Particella: 11</b>

### INTESTATO

1	COMUNE DI PIAGGINE SOPRANE	(1) Proprieta` per 1000/1000
---	----------------------------	------------------------------

### Situazione dell'Immobile dall'impianto meccanografico

N.	DATI IDENTIFICATIVI			DATI CLASSAMENTO					DATI DERIVANTI DA	
	Foglio	Particella	Sub	Porz	Qualità Classe	Superficie(m²) ha are ca	Deduz	Reddito		
1	11	11		-	INCOLT PROD U	06 14		Dominicale Euro 0,10 L. 184	Agrario Euro 0,03 L. 61	Impianto meccanografico del 30/01/1976
Notifica						Partita	524			

L'intestazione alla data della richiesta deriva dai seguenti atti:

### Situazione degli intestati dall'impianto meccanografico

N.	DATI ANAGRAFICI	CODICE FISCALE	DIRITTI E ONERI REALI
1	COMUNE DI PIAGGINE SOPRANE		(1) Proprieta` per 1000/1000
DATI DERIVANTI DA		Impianto meccanografico del 30/01/1976	

Unità immobiliari n. 1

Tributi erariali: Euro 1,35

Visura telematica



## Visura storica per immobile

Situazione degli atti informatizzati dall'impianto meccanografico al 08/01/2022

<b>Dati della richiesta</b>	<b>Comune di PIAGGINE ( Codice: G538)</b>
<b>Catasto Terreni</b>	<b>Provincia di SALERNO</b> <b>Foglio: 11 Particella: 13</b>

### INTESTATO

1	COMUNE DI PIAGGINE SOPRANE	(1) Proprieta` per 1000/1000
---	----------------------------	------------------------------

### Situazione dell'Immobile dal 09/12/2014

N.	DATI IDENTIFICATIVI			DATI CLASSAMENTO							DATI DERIVANTI DA		
	Foglio	Particella	Sub	Porz	Qualità Classe		Superficie(m²)		Deduz	Reddito			
							ha	are		ca		Dominicale	Agrario
1	11	13		AA	INCOLT PROD	U	2	20	59		Euro 3,42	Euro 1,14	Variazione del 22/05/2014 protocollo n. SA0408812 in atti dal 09/12/2014 TRASMISSIONE DATI AGEA AI SENSI DEL DL 3.10.2006 N. 262 (n. 18089.1/2014)
				AB	PASCOLO	1		06	89		Euro 0,18	Euro 0,21	
				AC	PASCOLO ARB	1		36	62		Euro 4,73	Euro 4,73	
<b>Notifica</b>				<b>Partita</b>									
<b>Annotazioni</b>				di stadio: Variazione culturale eseguita ai sensi del Dl 3.10.2006 n. 262, convertito con modificazioni nella legge 24.11.2006 n. 286 e successive modificazioni (anno 2014) - Eseguita a seguito di dichiarazione resa il 22/05/2014 all'Organismo Pagatore AGEA con la domanda AGEA. ADU.2014.0791008 (Scheda validazione/fascicolo prot. n. AGEA. CAA1546.2014.0003258)									

### Situazione dell'Immobile dall'impianto meccanografico

N.	DATI IDENTIFICATIVI			DATI CLASSAMENTO							DATI DERIVANTI DA		
	Foglio	Particella	Sub	Porz	Qualità Classe		Superficie(m²)		Deduz	Reddito			
							ha	are		ca		Dominicale	Agrario
1	11	13		-	INCOLT PROD	U	2	64	10		Euro 4,09 L. 7.923	Euro 1,36 L. 2.641	Impianto meccanografico del 30/01/1976

## Visura storica per immobile

Situazione degli atti informatizzati dall'impianto meccanografico al 08/01/2022

<b>Notifica</b>		<b>Partita</b>	524		
-----------------	--	----------------	-----	--	--

**L'intestazione alla data della richiesta deriva dai seguenti atti:**

### Situazione degli intestati dall'impianto meccanografico

N.	DATI ANAGRAFICI	CODICE FISCALE	DIRITTI E ONERI REALI
1	COMUNE DI PIAGGINE SOPRANE		(1) Proprieta` per 1000/1000
<b>DATI DERIVANTI DA</b>		Impianto meccanografico del 30/01/1976	

Unità immobiliari n. 1

Tributi erariali: Euro 1,35

Visura telematica

## Visura per immobile

### Situazione degli atti informatizzati al 24/01/2022

<b>Dati della richiesta</b>	<b>Comune di PETINA ( Codice: G509)</b>
	<b>Provincia di SALERNO</b>
<b>Catasto Terreni</b>	<b>Foglio: 25 Particella: 8</b>

#### Immobile

N.	DATI IDENTIFICATIVI			DATI CLASSAMENTO						DATI DERIVANTI DA		
	Foglio	Particella	Sub	Porz	Qualità Classe	Superficie(m²)			Deduz	Reddito		
						ha	are	ca			Dominicale	Agrario
1	25	8		AA	PASCOLO 2	63	82	43		<b>Euro 164,81</b>	<b>Euro 230,74</b>	Tabella di variazione del 16/12/2007 protocollo n. SA0668791 in atti dal 16/12/2007 TRASMISSIONE DATI AGEA AI SENSI DEL DL 3.10.2006 N.262 (n. 124466.1/2007)
				AB	PASCOLO ARB U	5	00	00		<b>Euro 77,47</b>	<b>Euro 64,56</b>	
<b>Notifica</b>				<b>Partita</b>								
<b>Annotazioni</b>				variazione culturale eseguita ai sensi del dl 3.10.2006 n. 262, convertito con modificazioni nella legge 24.11.2006 n. 286 (anno 2007) - qualità dichiarata o parificata a coltura presente nel quadro tariffario del comune								

#### INTESTATO

N.	DATI ANAGRAFICI	CODICE FISCALE	DIRITTI E ONERI REALI
1	COMUNE DI PETINA		(1) Proprieta` per 1000/1000

Unità immobiliari n. 1

Tributi erariali: Euro 1,35

Visura telematica

## Visura per immobile

### Situazione degli atti informatizzati al 24/01/2022

<b>Dati della richiesta</b>	<b>Comune di PETINA ( Codice: G509)</b>
	<b>Provincia di SALERNO</b>
<b>Catasto Terreni</b>	<b>Foglio: 25 Particella: 36</b>

#### Immobile

N.	DATI IDENTIFICATIVI			DATI CLASSAMENTO						DATI DERIVANTI DA	
	Foglio	Particella	Sub	Porz	Qualità Classe	Superficie(m²) ha are ca	Deduz	Reddito			
								Dominicale	Agrario		
1	25	36		-	<b>FABB RURALE</b>	<b>02 16</b>					<b>VARIAZIONE IDENTIFICATIVI PER ALLINEAMENTO MAPPE del 30/01/2007 protocollo n. SA0037571 in atti dal 30/01/2007 (n. 2443.1/2007)</b>
<b>Notifica</b>								<b>Partita</b>			
<b>Annotazioni</b>				geometria da verificare							

#### INTESTATO

N.	DATI ANAGRAFICI	CODICE FISCALE	DIRITTI E ONERI REALI
1	COMUNE DI PETINA		(1) Proprieta` per 1000/1000

Unità immobiliari n. 1

Tributi erariali: Euro 1,35

Visura telematica

N	Allocazione	N° foto	Coordinate WGS 84
1	CAPACCIO Borgo Cafasso	Foto 1	15.0086278,40.4374011
2	CAPACCIO loc. Cafasso (verso sottopasso)	Foto 2	15.018634, 40.440341
3	CAPACCIO loc C.da Torre	Foto 3	15.02787,40.43429
4	CAPACCIO loc S. Melogno	Foto 4	15.03847,40.43741
5	CAPACCIO sorgente Capo di Fiume	Foto 5	15.03960,40.45064
6	ROCCADASPIDE - Vuccolo Maiorano incrocio/via Seude	Foto 6	15.07616,40.46037
7	ROCCADASPIDE Loc. Fonte Incrocio strada Loc "Villa di Bartolomeo"	Foto 7	15.089012,40.462740
8	ROCCADASPIDE strada comunale verso loc "Temparossa	Foto 8	15.086454,40.455440
9	ROCCADASPIDE strada comunale loc Via Temparossa e Loc San Michele	Foto 9	15.101990,40.457686
10	ROCCADASPIDE strada comunale Via Pedaline direzione casa Pingaro	Foto 10	15.11753,40.45254
11	ROCCADASPIDE strada comunale Via Pedaline direzione loc. Casa Cammarano	Foto 11	15.12763,40.45054
12	ROCCADASPIDE strada comunale Via Pedaline loc. Ricco	Foto 12	15.14049,40.44830
13	ROCCADASPIDE loc. CASALOTTI	Foto 13	15.15509,40.44692
14	ROCCADASPIDE ss 166 (sostituzione) loc.. SERRA	Foto 14	15.16251,40.44440
15	ROCCADASPIDE ss 166 con comunale difesa Miramonti	Foto 15	15.17480,40.43713
16	ROCCADASPIDE c/o deposito autolinee	Foto 16	15.19215,40.42914
17	ROCCADASPIDE CENTRO	Foto 17	15.19489,40.42740
18	CASTEL SAN LORENZO incrocio tra SR 488 e loc. Colle della Tempa	Foto 18	15.20625,40.42191
19	CASTEL SAN LORENZO incrocio tra SR 488 e via Foresta	Foto 19	15.22147,40.42153
20	CASTEL SAN LORENZO centro	Foto 20	15.22147,40.42153
21	CASTEL SAN LORENZO Incrocio Via Santa Maria e Via Ferdinndo Moiale	Foto 21	15.228832,40.414669
22	CASTEL SAN LORENZO centro c/o loc. Villa Carafa	Foto 22	15.230954,40.414388
23	CASTEL SAN LORENZO incrocio via comunale Loc Galloppole	Foto 23	15.230205,40.418444
24	CASTEL SAN LORENZO INCROCIO tra SS 166 e Via comunale loc La vigna (sostituzione)	Foto 24	15.239626,40.417976
25	CASTEL SAN LORENZO INCROCIO Via comunale verso fiume Calore	Foto 25	15.240469,40.416821
26	AQUARA via comunale c/o Fiume Calore	Foto 26	15.269110,40.417484
27	BELLOSGUARDO ponte sul fiume Fasanella	Foto 27	15.277169,40.420364
28	BELLOSGUARDO Via comunale incrocio Sp Valitutti	Foto 28	15.276046,40.418950
29	BELLOSGUARDO Via comunale	Foto 29	15.286029,40.419075
30	BELLOSGUARDO Via comunale Sant Antonio incrocio sp 166	Foto 30	15.289648,40.419751
31	BELLOSGUARDO Ingresso Capoluogo direzione Roccadaspide	Foto 31	15.313515,40.423510
32	BELLOSGUARDO VIA ISTMICA (VIA COMUNALE)	Foto 32	15.320285,40.422387

33	BELLOSQUARDO.-VIA ISTMICA ( VIA COMUNALE)	Foto 33	15.342351,40.416875
34	CORLETO MONFORTE su strada comunale loc Fornace	Foto 34	15.376313,40.419865
35	CORLETO MONFORTE su strada comunale incrocio con SS166	Foto 35	15.4069733,40.4273469
36	CORLETO MONFORTE Loc "Mezzana"	Foto 36	15.420507,40.415819
37	TEGGIANO- SP11F-SP 11E - incrocio Sella di Corticato direzione tempa Nicoletta	Foto 37	15.435886,40.393732
38	TEGGIANO – Fontana d’inverno	Foto 38	15.467862,40.382720
39	TEGGIANO – incrocio Sp 263 con Via San Marco	Foto 39	15.51016,40.38228
40	TEGGIANO – Incrocio Via Pedemontana	Foto 40	15.54011,40.37729
41	SASSANO –TEGGIANO SP 263	Foto 41	15.57755,40.36731
42	SASSANO Loc Silla rotonda incrocio su Via Parrocchia	Foto 42	15.58828,40.36132
43	SALA CONSILINA incrocio Loc. Trinità	Foto 43	15.61324,40.37654
44	SALA CONSILINA Via Casino Oliva incrocio Via Santa Maria degli ulivi	Foto 44	15.61948,40.37230
45	SALA CONSILINA Via Santa Maria degli Ulivi (incrocio Via San Giovanni in Fonte)	Foto 45	15.62497,40.37555
46	PADULA San Giovanni in Fonte	Foto 46	15.6358298,40.3548076
47	PADULA Incrocio tra Vi S Leonardo e Via San Giovanni In Fonte	Foto 47	15.644572,40.343460
48	PADULA Loc Orto della corte strada comunale	Foto 48	15.646507,40.339467
49	PADULA Viale Certosa	Foto 49	15.649314,40.335349



Foto 1. Cartello n. 1 Comune di Capaccio - Paestum Loc Cafasso



Foto 2. Cartello n. 2 Comune di Capaccio-Paestum-Loc Cafasso



Foto 3: Cartello n. 3 Comune di Capaccio Paestum-C.da di Torre



Foto 4. Cartello n. 4 Comune di Capaccio-Paestum C.da S. Melogno





Foto 5 –Cartello n. 5 Comune di Cpaccio \_Paestum Loc CapodiFiume




Foto 6 . Cartello n. 6 Comune di Roccadaspide direz. Loc Fonte : Incrocio SS 166 con Via Seude



Foto 7. Cartello 7 Comune di Roccadaspide – Loc Fonte incrocio SS 166 “Villa Di Bartolomeo”



Foto 8 . Cartello n. 8 Comune di Roccadaspide –Fraz Fonte direzione :ViaTemparossa




Foto 9. Cartello n. 9 Comune di Roccadaspide –Fraz Fonte direzione: Temparossa – Loc San Michele




Foto 10. Cartello n. 10 Comune di Roccadaspide –Loc Fonte dir Case Pingaro



Foto 11. Cartello 11. Comune di Roccadaspide Fraz Fonte : Via Pedaline dir. Case Cammarano



Foto 12. Cartello 12. Comune di Roccadaspide - Fraz. Fonte direz. Loc Ricco



Cartello n. 13 Foto 13 Comune di Roccadaspide Loc. Casalotti



Cartello n. 14 Foto 14 Comune di Roccadaspide Loc Serra



Foto 15 . Cartello n. 15 Comune di Roccadaspide direz Roccadaspide centro Incrocio SS 166 con strada comunale Difesa Miramonti



Foto 16. Cartello n. 16 Comune di Roccadaspide – loc Centro rotonda



Foto 17. Cartello n.17- Comune di Roccadaspide centro  
direz Loc Cesine



Foto 18. Cartello n.18 –Comune di Castel San Lorenzo Incrocio SR488 e Loc Colle a tempa



Foto 19. Cartello n. 19 Comune di Castel San Lorenzo Incrocio SR 488 e via Foresta



Foto 20. Cartello n. 20: Comune di Castel sa Lorenzo Centro abitato





Foto 21. Cartello n. 21 Comune di Castel San Lorenzo Incrocio Via Santa Maria e Via Ferdinando Moiale



Foto 22. Cartello n. 22 Comune di Castel san Lorenzo. Loc. Villa Carafa



Foto 23. Cartello n. 23 Comune di Castel San Lorenzo. Loc Galloppole



Foto 24. Cartello n. 24 Comune di Castel San Lorenzo



Foto 25 Cartello n. 25 Comune di Castel san Lorenzo Loc Ponte Calore



Foto 26 . Cartello n. 26 Comune di Aquara Loc Fume Calore



Foto 27. Cartello n. 27 - Comune di Bellosguardo. Loc. Ponte delle sette luci



Foto 28. Cartello 28 Comune di Bellosguardo Incrocio Via Comunale /Via Valitutti



Foto 29. Cartello n. 29 Comune di Bellosguardo- Tratto comunale



Foto 30. Cartello n.30 Comune di Bellosguardo c/o Via Sant'Antonio



Foto 31. Cartello n. 31 Comune di Bellosguardo ingresso capoluogo:direzione Roccadaspide



Foto 32 Cartello n.32 Comune di Bellosguardo. VIA ISTMICA



Foto 33. Cartello n. 33 Comune di BELLOSGUARDO Via Istmica



Foto 34 Cartello n. 34 Comune i Corleto Monforte Loc. Fornace



Foto 35 Cartello n. 35 Comune di Corleto Monforte Incrocio SP 166 su via comunale



Foto 36. Cartello n. 36 Comune di Corleto Monforte Loc Mezzana





Foto 37. Cartello n. 37 Comune di Teggiano loc Fontana d'inverno



Foto 38. Cartello n. 38 Comune di Teggiano Loc. Sella di Corticato



Foto 39. Cartello n. 39 –Teggiano- Incrocio con Via San Marco



Foto 40. Cartello n. 40 -Teggiano – Via Pedemontana



Foto 41- Cartello 41- Teggiano Incrocio SP 263



Foto 42. Sassano- Loc Silla rotonda incrocio con via Parrocchia



Foto 43. Cartello n. 43 Sala Consilina- Incrocio Loc. Trinità



Foto 44. Cartello n. 44- Sala Consilina- Incrocio Via Casino Oliva/Via Santa Maria degli Ulivi



Foto 45. Cartello n. 45 –Sala Consilina – Incrocio Via S.M degli Ulivi /Via San Giovanni in Fonte



Foto 46. Cartello n. 46- Padula –Battistero San Giovanni in Fonte



Foto 47. Cartello n.47 –Padula - Incrocio Tra Via san Leonardo e Via San Giovanni in Fonte



Foto 48.-Padula - Loc Orto della Corte


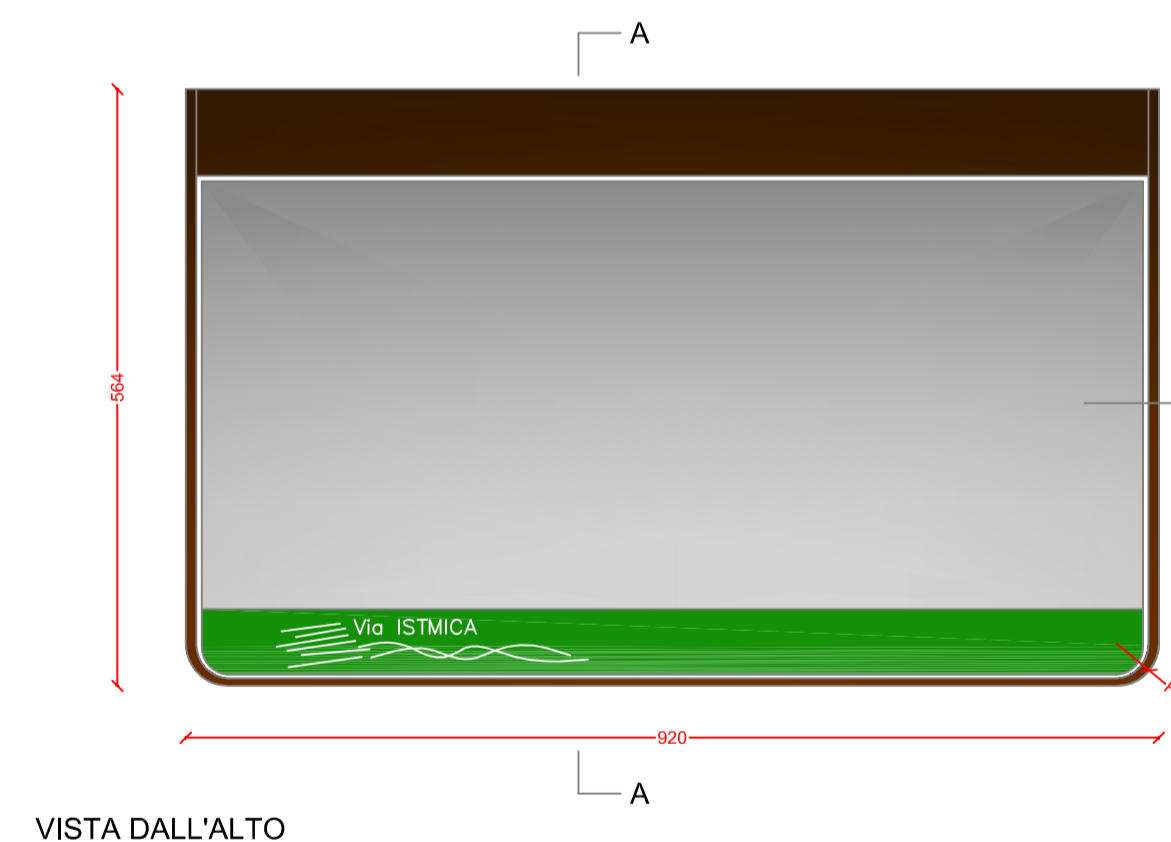
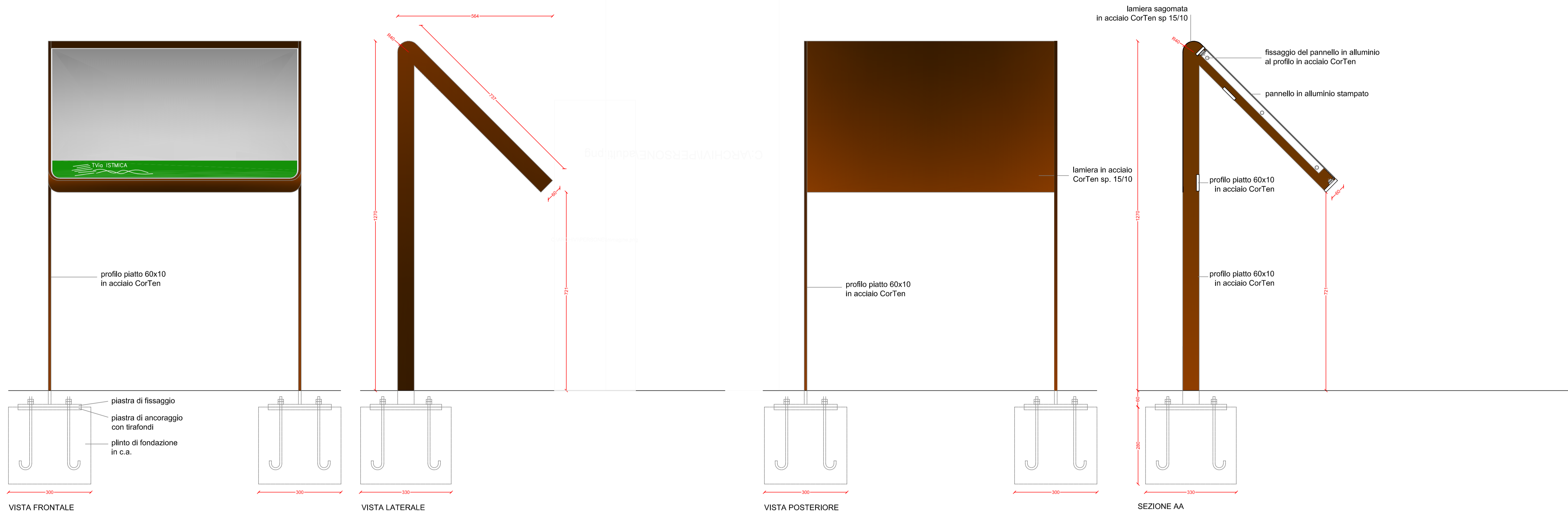


Foto 49. Cartello n. 49 PADULA - Viale Certosa -



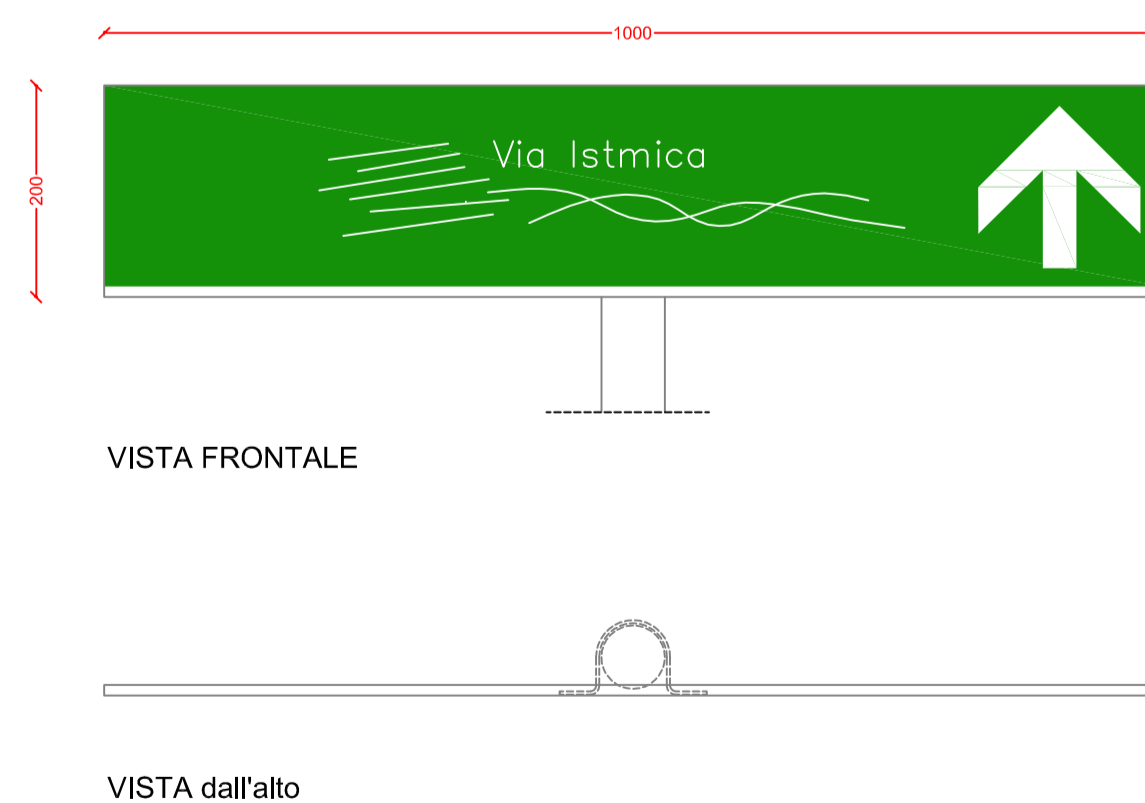
### Leggìo informativo

Struttura in acciaio CorTen e pannello in alluminio composito con stampa digitale



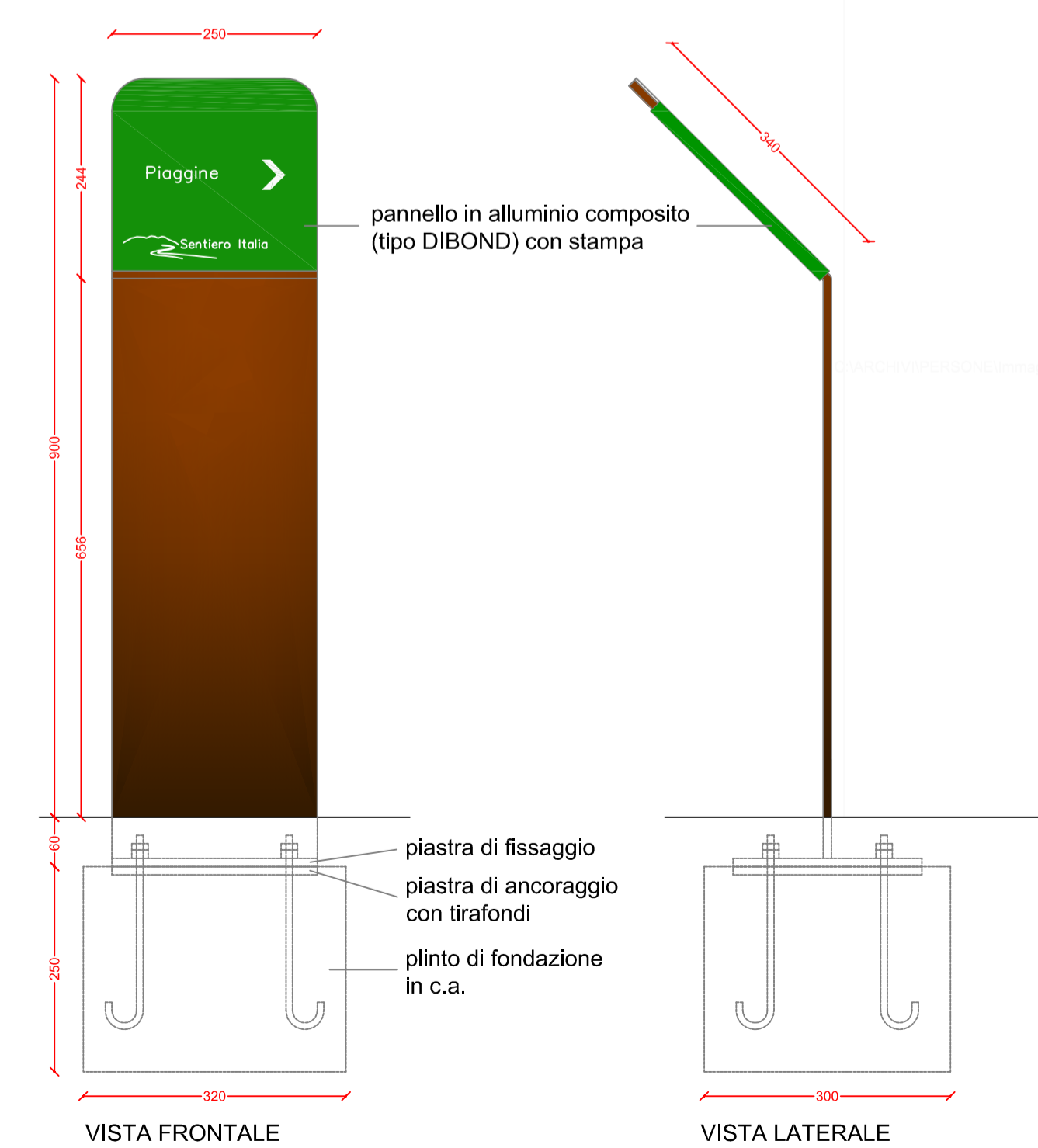
### Segnavia stradale

Pannello in alluminio con stampa e rivestimento con pellicola retroriflettente da montare su palo in acciaio zincato o palo esistente



### Segnavia per sentieri ed percorsi pedonali

Struttura in acciaio CorTen e pannello in alluminio composito con stampa digitale





<p><b>PARCO NAZIONALE DEL CILENTO, VALLO DI DIANO E ALBURNI</b> Interventi finalizzati al ripristino della rete sentieristica nel Parco Nazionale del Cilento, Vallo di Diano e Alburni</p> <p>SENTIERO ITALIA E VIA ISTMICA</p>	
<p><b>PROGETTO ESECUTIVO</b></p>	
<p><b>PARTICOLARI COSTRUTTIVI</b> Info Leggìo</p>	<p>elaborato <b>9c</b> scala 1:5</p>
<p><small>Completamento</small> Parco Nazionale del Cilento, Vallo di Diano e Alburni Via F. Polumbo, 18   84078   Vallo della Lucania (SA) Tel. +3909747199200   Fax +3909747199217 parco.cilento@pncsa.gov.it</p>	<p><small>il Rip</small> Dott. gen. Anselmo Altia</p>
<p><small>Studio tecnico</small> dott.ssa agronomo Roberta Cataldo Via Rimembranza, 17   STIO   SA   84075 Via Nazionale, 177   Capaccio - Paestum   SA   84047 Tel. +3909747199217 - 350.1549280 pec: r.cataldo@pp.com.it</p>	<p><small>il Progettista</small> Dott.ssa agr. mo Roberta Cataldo</p>
<p>formato A1 orizzontale emissione luglio 2022 controllo revisioni</p>	

SCALA 1:5 0 100 200 300 400 500mm

## PARCO NAZIONALE DEL CILENTO VALLO DI DIANO E ALBURNI

*Interventi di ripristino della rete sentieristica  
nel Parco Nazionale del Cilento, Vallo di Diano e Alburni*

### SENTIERO ITALIA E VIA ISTMICA

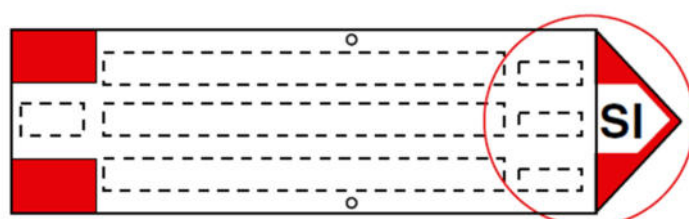
<p><b>PROGETTO ESECUTIVO</b></p>	<p>File :</p> <p>Part. costruttivi</p> <hr/> <p>Formato A4</p> <hr/> <p>Emissione: luglio 2022</p>																
<p><b>Particolari costruttivi:</b> <b>Tabelle Segnavia- Tabella Località</b> <b>Viminata-Graticciata- Canaletta legname e</b> <b>pietrame</b></p>	<p>Elab. N.</p> <p style="font-size: 2em; text-align: center;">9d</p>																
<p><i>Committente:</i> <b>Parco Nazionale del Cilento, Vallo di Diano e Alburni</b> Via F. Palumbo, 18 84078 Vallo della Lucania (SA) Tel: +3909747199200 Fax +3909747199217 parco.cilentodianoalburni@pec.it</p> 	<p style="text-align: center;">Il Rup. <i>Dott. geol. Aniello Aloia</i></p>																
<p>Studio tecnico dott.ssa agr.mo Roberta Cataldo Via Rimembranza, 17   Stio   SA   84075 Via Nazionale , 177   Capaccio- Paestum   SA   84047 mobile   wapp 392 3252727 <a href="mailto:cataldoroberta65@gmail.com">cataldoroberta65@gmail.com</a> pec: <a href="mailto:r.cataldo@epap.conafpec.it">r.cataldo@epap.conafpec.it</a></p>	<p style="text-align: center;">Progettista <i>Dott.ssa agr.mo Roberta Cataldo</i></p> 																
<table border="1"> <thead> <tr> <th>Rev. oggetto</th> <th>data</th> <th>controllato</th> </tr> </thead> <tbody> <tr> <td>0 emesso</td> <td>31.07.2022</td> <td></td> </tr> <tr> <td>1</td> <td></td> <td></td> </tr> <tr> <td>2</td> <td></td> <td></td> </tr> <tr> <td>3</td> <td></td> <td></td> </tr> </tbody> </table>	Rev. oggetto	data	controllato	0 emesso	31.07.2022		1			2			3				
Rev. oggetto	data	controllato															
0 emesso	31.07.2022																
1																	
2																	
3																	

Segnaletica Verticale

	Meta Ravvicinata	0.30
211	Meta Intermedia	1.40
	Meta d'itinerario	3.10

**Tabella segnavia**

Indica la direzione delle località di destinazione del sentiero e il tempo per raggiungerle (55x15 cm)



**Tabella segnavia per itinerari escursionistici a lunga percorrenza**

È come la normale segnavia con l'aggiunta della sigla del percorso nello spazio riservato (55x15 cm)

Tabella Località

<p><b>Nome Località 000m</b></p>

**Tabella località**

Indica la località in cui ci si trova e la quota altimetrica (25x15 cm)

Segnaletica orizzontale



**Segnavia bianco-rosso**

Indica la continuità del sentiero (15x8 cm)



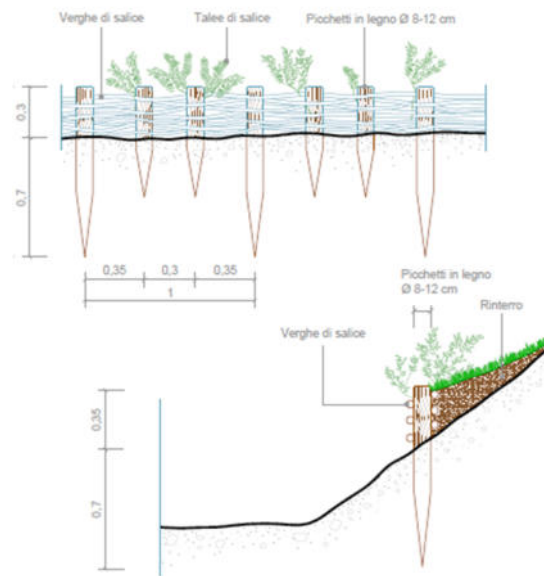
**Segnavia rosso-bianco-rosso con numero**

Indica la continuità e il numero del sentiero (15x8 cm - 8x15 cm)

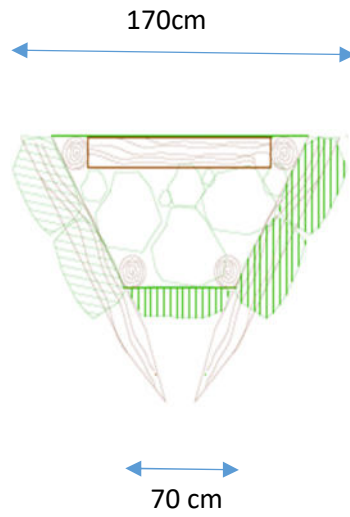


## Particolare costruttivi ingegneria naturalistica

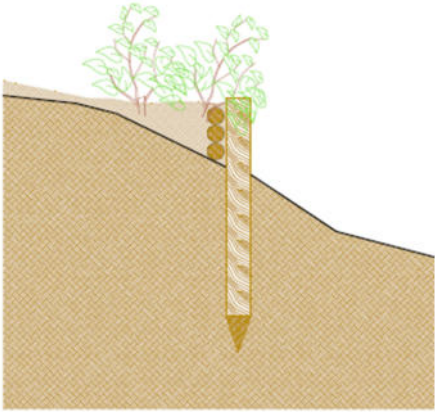
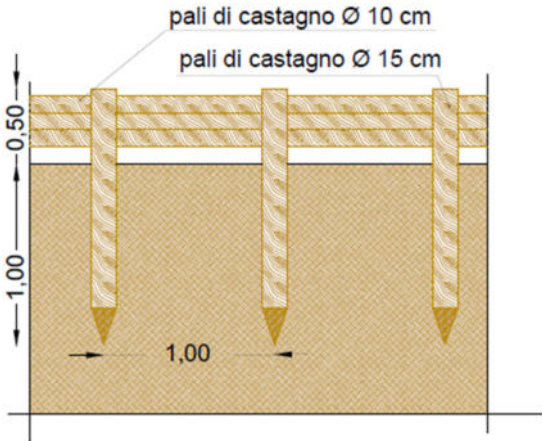
### Viminata



### Canaletta in legname e pietrame



Graticciata



## PARCO NAZIONALE DEL CILENTO VALLO DI DIANO E ALBURNI

*Interventi di ripristino della rete sentieristica  
nel Parco Nazionale del Cilento, Vallo di Diano e Alburni*

### **SENTIERO ITALIA E VIA ISTMICA**

<b>PROGETTO ESECUTIVO</b>	File :															
	computo															
	Formato A4															
	Emissione: luglio 2022															
<b>COMPUTO METRICO-ESTIMATIVO</b>	Elab. N.															
	<b>10</b>															
<p><i>Committente:</i> <b>Parco Nazionale del Cilento, Vallo di Diano e Alburni</b> Via F. Palumbo, 18 84078 Vallo della Lucania (SA) Tel: +3909747199200 Fax +3909747199217 parco.cilentodianoalburni@pec.it</p> 	<p>Il Rup. <i>Dott. geol. Aniello Aloia</i></p>															
<p>Studio tecnico dott.ssa agr.mo Roberta Cataldo Via Rimembranza, 17   Stio   SA   84075 Via Nazionale, 177   Capaccio- Paestum   SA   84047 mobile   wapp 392 3252727 <a href="mailto:cataldoroberta65@gmail.com">cataldoroberta65@gmail.com</a> pec: <a href="mailto:r.cataldo@epap.conafpec.it">r.cataldo@epap.conafpec.it</a></p>	<p>Progettista <i>Dott.ssa agr.mo Roberta Cataldo</i></p> 															
<table border="1"><thead><tr><th>Rev. oggetto</th><th>data</th><th>controllato</th></tr></thead><tbody><tr><td>0 emesso</td><td>31.07.2022</td><td></td></tr><tr><td>1</td><td></td><td></td></tr><tr><td>2</td><td></td><td></td></tr><tr><td>3</td><td></td><td></td></tr></tbody></table>	Rev. oggetto	data	controllato	0 emesso	31.07.2022		1			2			3			
Rev. oggetto	data	controllato														
0 emesso	31.07.2022															
1																
2																
3																

## Computo metrico estimativo

Interventi finalizzati al ripristino della rete sentieristica Via Istmica e Sentiero Italia nel Parco Nazionale del Cilento, Vallo di Diano e Alburni

N°	Tariffa	Descrizione dei lavori	Dimensioni				Quantità	Prezzo	
			P.U.	Lunghz.	Larghez.	Alt./Peso		Unitario	Totale
		Computo							
		SENTIERO ITALIA							
		TRATTO SI_02							
1	NP 01	<b>TABELLE SEGNAVIA</b> <b>TABELLA SEGNA VIA</b> comprensiva di stampa e fissaggio							
		Segnalletica Verticale	13,000				13,000		
					Sommano		13,000	€ 53,53	€ 695,89 (0,303%)
2	NP 02	<b>TABELLA LOCALITA'</b> <b>TABELLA LOCALITA'</b> comprensiva di stampa e fissaggio							
		Segnaletica verticale	5,000				5,000		
					Sommano		5,000	€ 46,00	€ 230,00 (0,100%)
3	NP 01	TRATTO SI_03 <b>TABELLE SEGNAVIA</b> <b>TABELLA SEGNA VIA</b> comprensiva di stampa e fissaggio							
		TABELLA SEGNAVIA	5,000				5,000		
					Sommano		5,000	€ 53,53	€ 267,65 (0,116%)
4	NP 02	<b>TABELLA LOCALITA'</b> <b>TABELLA LOCALITA'</b> comprensiva di stampa e fissaggio							
		TABELLA LOCALITA'	4,000				4,000		
					Sommano		4,000	€ 46,00	€ 184,00 (0,080%)
5	NP 01	TRATTO SI_04 <b>TABELLE SEGNAVIA</b> <b>TABELLA SEGNA VIA</b> comprensiva di stampa e fissaggio							
		TABELLA SEGNAVIA	8,000				8,000		
					Sommano		8,000	€ 53,53	€ 428,24 (0,186%)
6	NP 02	<b>TABELLA LOCALITA'</b> <b>TABELLA LOCALITA'</b> comprensiva di stampa e fissaggio							
		TABELLA LOCALITA'	2,000				2,000		
					Sommano		2,000	€ 46,00	€ 92,00 (0,040%)
7	NP 05	TRATTO SI_01 TRATTO SI_03 e 04 TRATTO SI_03 e 04 TRATTI_01_02_03_04_05 <b>Leggio aree sosta</b>							
		n1 leggio Loc Casone Aresta su strada sterrata	1,000				1,000		
		n° 1 Leggio Loc Rifugio Cervati	1,000				1,000		
		n° 1 Leggio Loc Monte Vivo	1,000				1,000		
		n° 1 Leggio Loc Imbocco - Strada _verso Sentiero Antece	1,000				1,000		
		n° 1 Leggio Sicignano degli Alburni	1,000				1,000		
		n° 1 Leggio Senza	1,000				1,000		
<b>A riportare</b>								<b>€ 1897,78</b>	

N°	Tariffa	Descrizione dei lavori	Dimensioni				Quantità	Prezzo	
			P.U.	Lunghez.	Larghez.	Alt./Peso		Unitario	Totale
							<b>Riporto € 1897,78</b>		
8	NP 08	<b>Leggio in prossimità sentiero</b>			Sommano	cad	6,000	€ 1902,65	€ 11415,90 (4,963%)
		Loc Antece incrocio sentiero Italia Tratto 04	1,000				1,000		
		Loc Acqua dei cavalli tratto 03	1,000				1,000		
		Loc Passo della Sentinella incrocio strada provinciale tratto 04	1,000				1,000		
		Loc. Sella di corticato incrocio con Via Istmica tratto 04	1,000				1,000		
		c/o rifugio Motola tratto 04	1,000				1,000		
		Imbocco sentiero presso Sicignano degli Alburni Tratto 05( inizio anche area parco)	1,000				1,000		
		Imbocco Tratto 01( con inizio area Parco) Loc Valle dell'Edera In prossimità di Fontana del Prete tratto 02	1,000				1,000		
9	NP 06	<b>Area attrezzata TRATTO SI_03 area attrezzata TRATTO SI_04 tavolo pietra con panche</b>			Sommano	cad	8,000	€ 907,95	€ 7263,60 (3,158%)
		Loc Monte Vivo in sostituzione	10,000				10,000		
10	NP 06	<b>tavolo pietra con panche</b>			Sommano	cad	10,000	€ 1793,75	€ 17937,50 (7,799%)
		Loc. Casone Aresta in sostituzione di quello già presente	1,000				1,000		
11	NP 03	<b>TRATTI SI_01_02_03_04_05 SEGNALETICA ORIZZONTALE</b>			Sommano	cad	1,000	€ 1793,75	€ 1793,75 (0,780%)
		Apposizione segnaletica orizzontale Tratto 01		100,00			100,000		
		Apposizione segnaletica orizzontale tratto 04		100,00			100,000		
		Apposizione segnaletica orizzontale Tratto 02		50,00			50,000		
		Apposizione segnaletica orizzontale Tratto 03		50,00			50,000		
		Apposizione segnaletica orizzontale Tratto 05		25,00			25,000		
12	13.018	<b>manutenzione sentiero Realizzazione di cunetta in legname e pietrame a forma trapezoidale di altezza 80 cm alla base minore 70 cm e a quella maggiore 170 cm, con intelaiatura realizzata con pali di castagno di diametro 8-10 cm e con il fondo e le pareti di spessore 20 cm rivestite in pietrame, posto in opera a mano. Il tondame posto in opera longitudinalmente viene ancorato a quello infisso nel terreno, disposto lungo il lato obliquo della cunetta tramite chioderia e graffe metalliche.</b>			Sommano	CAD	325,000	€ 15,76	€ 5122,00 (2,227%)
		tratto Acqua dei cavalli-Piaggine		400,00			400,000		
				Sommano	m	400,000	€ 41,04	€ 16416,00 (7,137%)	
							<b>A riportare € 61846,53</b>		



N°	Tariffa	Descrizione dei lavori	Dimensioni				Quantità	Prezzo	
			P.U.	Lunghez.	Larghez.	Alt./Peso		Unitario	Totale
<b>Riporto € 61846,53</b>									
13	13.021	<b>Opere di presidio idraulico alla viabilità forestale esistente mediante rettifica delle curve di livello e livellette, formazione di cunetta laterale e di altre opere necessarie per lo smaltimento delle acque meteoriche, compresa la regolarizzazione delle scarpate</b>  tratto sentiero presso Rifugio Cervati		500,00			500,000		
					Sommano	al m	500,000	€ 4,24	€ 2120,00 (0,922%)
14	13.021	<b>Opere di presidio idraulico alla viabilità forestale esistente mediante rettifica delle curve di livello e livellette, formazione di cunetta laterale e di altre opere necessarie per lo smaltimento delle acque meteoriche, compresa la regolarizzazione delle scarpate</b>  Strada comunale Madonna del M.Te Vivo Loc. Mezzana-Varco Motagnola verso Monte Puglie		500,00 500,00			500,000 500,000		
					Sommano	al m	1000,000	€ 4,24	€ 4240,00 (1,843%)
15	13.022.b	<b>Drenaggi di aree a mezzo di: b) pietrame alla profondità media m 1 - larghezza minima m 0,50 ed una altezza di m 0,40: al m</b>  Strada comun Madonna M.te Vivo		290,00			290,000		
					Sommano	al m	290,000	€ 5,44	€ 1577,60 (0,686%)
16	E.07.050.0 20.A	<b>Drenaggio orizzontale con ghiaia o ciottoloni di cava locale Esecuzione drenaggio orizzontale con ghiaia o ciottoloni di cava locale, posta a secco con ausilio di mezzi meccanici e con spianamento a mano. Spessore fino cm 10</b>  Loc acqua dei cavalli Tratto SI 03	40,000				40,000		
					Sommano	mc	40,000	€ 41,87	€ 1674,80 (0,728%)
17	NP 04	<b>Rimozione staccionata e gradini in legno ammalorati</b>  Rimozione staccionata e materiali lignei ammalorati c/o Mezzana- Varco Montagnola		100,00			100,000		
					Sommano	kg	100,000	€ 60,94	€ 6094,00 (2,650%)
18	NP09	<b>Panca in pietra</b>  Panca presso area sosta acqua dei cavalli	2,000				2,000		
					Sommano	cad	2,000	€ 1402,86	€ 2805,72 (1,220%)
19	T.01.020.0 10.A	<b>Trasporto di materiale proveniente da lavori di demolizione con autocarro Trasporto di materiali di risulta, provenienti da demolizioni e rimozioni, eseguiti anche a mano o in zone disagiate, con autocarro, compresi carico, anche a mano,</b>							
<b>A riportare € 80358,65</b>									

N°	Tariffa	Descrizione dei lavori	Dimensioni				Quantità	Prezzo	
			P.U.	Lunghez.	Larghez.	Alt./Peso		Unitario	Totale
<b>Riporto € 80358,65</b>									
20	V.02.060.0 20.T.CAM	viaggio, scarico, spandimento del materiale ed esclusi gli oneri di discarica autorizzata. Per trasporti fino a 10 km							
		Loc Acqua dei Cavalli tratto SI 03		2,00	3,00	5,00	30,000		
		Loc Monte Vivo tratto SI 04		2,00	3,00	5,00	30,000		
		Loc Mezzana-Varco Mont. Tratto SI 04		2,00	3,00	5,00	30,000		
					Sommano	mc	90,000	€ 41,07	€ 3696,30 (1,607%)
21	V.02.060.0 30.I.CAM	Fornitura di alberi con circonferenza compresa tra 20-25cm Fornitura di specie arborea posto a piè d'opera dall'impresa, misurata a 100 cm dal colletto, con altezza d'impalcatura non inferiore a 230/250 cm e con almeno tre trapianti in vivaio, in zolla, di prima grandezza, in pianura e montagna: <i>Quercus cerris</i>							
		area sosta acqua dei cavalli	6,000				6,000		
					Sommano	cad	6,000	€ 374,48	€ 2246,88 (0,977%)
22	V.03.020.0 15.A.CAM	Fornitura di arbusti medi di altezza compresa tra i 2 e 3m Fornitura di arbusti con minimo tre ramificazioni alla base, in contenitore da 7 clt., zona costa/pianura/montagna: <i>Myrtus communis</i>							
		Mirto ( <i>Myrtus communis</i> )-Corbezzolo area sosta acqua dei cavalli	10,000				10,000		
					Sommano	cad	10,000	€ 20,10	€ 201,00 (0,087%)
		Messa a dimora di arbusti autoctoni da vivaio, con certificazione di origine del seme, in ragione di un esemplare ogni 3- 20 mq, aventi altezza minima compresa tra 0.30 – 1.20 m, previa formazione di buca con mezzi manuali o meccanici di dimensioni prossime al volume radicale per la radice nuda o doppie nel caso di fitocelle, vasetti o pani di terra. Si intendono inclusi: l'allontanamento dei materiali di risulta dello scavo se non idonei; - il riporto di fibre organiche quali paglia, torba, cellulosa, ecc. nella parte superiore del ricoprimento, non a contatto con le radici della pianta; - il rinalzo con terreno vegetale con eventuale invito per la raccolta d'acqua o l'opposto a seconda delle condizioni pedo- climatiche della stazione la pacciamatura in genere con biofeltri ad elevata compattezza strato di corteccia di resinose per evitare il soffocamento e la concorrenza derivanti dalle specie erbacee; - una o più pali tutori. Le piante a radice nuda potranno essere trapiantate solo durante il periodo di riposo vegetativo, mentre per quelle in zolla, vasetto o fitocella il trapianto potrà essere effettuato anche in altri periodi, tenendo conto delle stagionalità locali e con esclusione							
<b>A riportare € 86502,83</b>									

N°	Tariffa	Descrizione dei lavori	Dimensioni				Quantità	Prezzo	
			P.U.	Lunghez.	Larghez.	Alt./Peso		Unitario	Totale
<b>Riporto € 86502,83</b>									
23	V.03.020.0 20.A.CAM	dei periodi di estrema aridità estiva o gelo invernale.	10,000		Sommano	cad	10,000	€ 19,14	€ 191,40 (0,083%)
		area sosta acqua dei cavalli					10,000		
24	V.03.020.0 40.A	Messa a dimora di alberi autoctoni da vivaio, con certificazione di origine del seme, in ragione di un esemplare ogni 5÷30 mq, aventi altezza minima compresa tra 0.50 e 1.50 m, previa formazione di buca con mezzi manuali o meccanici di dimensioni prossime al volume radicale per la radice nuda o doppie nel caso di fitocelle, l'allontanamento dei materiali di risulta dello scavo se non idonei; - il riporto di fibre organiche quali paglia, torba, cellulosa, ecc. nella parte superiore del ricoprimento, non a contatto con le radici della pianta; - il ricalzo con terreno vegetale con eventuale invito per la raccolta d'acqua o l'opposto a seconda delle condizioni pedo- climatiche della stazione - vasetti o pani di terra. Si intendono inclusi: - l'allontanamento dei materiali di risulta dello scavo se non idonei; - il riporto di fibre organiche quali paglia, torba, cellulosa, ecc. nella parte superiore del ricoprimento, non a contatto con le radici della pianta; - il ricalzo con terreno vegetale con eventuale invito per la raccolta d'acqua o l'opposto a seconda delle condizioni pedoclimatiche della stazione la pacciamatura in genere con biofeltri ad elevata compattezza strato di corteccia di resinose per evitare il soffocamento e la concorrenza derivanti dalle specie erbacee; - una o più pali tutori. Le piante a radice nuda potranno essere trapiantate solo durante il periodo di riposo vegetativo, mentre per quelle in zolla, vasetto o fitocella il trapianto potrà essere effettuato anche in altri periodi, tenendo conto delle stagionalità locali e con esclusione dei periodi di estrema aridità estiva o gelo invernale.	6,000		Sommano	mq	6,000	€ 81,44	€ 488,64 (0,212%)
		Quercus cerris area sosta acqua dei cavalli					6,000		
<b>A riportare € 87182,87</b>									

N°	Tariffa	Descrizione dei lavori	Dimensioni				Quantità	Prezzo	
			P.U.	Lunghez.	Larghez.	Alt./Peso		Unitario	Totale
<b>Riporto € 87182,87</b>									
25	V.03.020.0 45.A.CAM	ragione di 3 – 5 pezzi *mq. Tale tecnica va utilizzata per la riproduzione di specie non esistenti in commercio e di difficile riproduzione per seme.	100,000						
		rinverdimento manutenzione gabbionate presso sentiero loc Acqua dei cavalli					100,000		
		Inserimento di talee (almeno tre per mq di paramento a vista)			Sommano	cad	100,000	€ 11,56	€ 1156,00 (0,503%)
		nelle gabbionate-vimate	200,000		Sommano	mq	200,000		
26	V.03.030.0 10.A	Viminata viva, stabilizzazione di pendio o scarpata mediante viminata formata da paletti di legno (castagno, ecc.) di 8 -12 cm o di ferro ? 12 - 14 mm, di lunghezza 80 -100 cm infissi nel terreno lasciando una altezza fuori terra di 15 - 30 cm, alla distanza di 1 - 3 m uno dall'altro, intervallati ogni 30 cm da paletti o talee vive di 40-50 cm, collegati da verghe di salice vivo o altra specie legnosa con capacità di propagazione vegetativa, con l'estremità conficcata nel terreno, di almeno 150 cm di lunghezza, intrecciate sui paletti principali e secondari e legate con filo di ferro per un'altezza di 15 - 25 cm fuori terra ed una parte interrata di almeno 10 cm (l'infossamento ed il contatto con il terreno consentono il migliore attecchimento e radicazione delle piante). Le vimate verranno disposte sui pendii a file parallele distanti da 1,2 a 2 m. La messa in opera potrà avvenire solo durante il periodo di riposo vegetativo.							
		Loc acqua dei cavalli		306,81	Sommano	m	306,810		
27	V.03.030.0 15.A	Graticciata viva, stabilizzazione di pendio o scarpata mediante graticciata formata da paletti di legno (castagno, ecc.) di 8 - 12 cm o di ferro 12 - 16 mm, di lunghezza 80 -100 cm infissi nel terreno lasciando una altezza fuori terra di 15 - 30 cm, alla distanza di 1.00 m, collegati da verghe morte di specie legnosa, con l'estremità conficcata nel terreno, di almeno 150 cm di lunghezza, intrecciate sui paletti principali e secondari e legate con filo di ferro per un'altezza di 15 - 25 cm fuori terra ed una parte interrata di almeno 10 cm. E' indispensabile l'inserimento di talee al fine di garantire una maggiore durata all'opera.					306,810	€ 47,63	€ 14613,36 (6,354%)
<b>A riportare € 106124,23</b>									

N°	Tariffa	Descrizione dei lavori	Dimensioni				Quantità	Prezzo	
			P.U.	Lunghez.	Larghez.	Alt./Peso		Unitario	Totale
<b>Riporto € 106124,23</b>									
28	V.04.010.0 90.C	Tratto Acqua dei cavalli- Tratto Strada comunale del Monte Vivo		300,00 200,00			300,000 200,000		
		<b>Ripulitura sentiero Ripulitura di pista forestale della larghezza media di 2.50 m consistente nel taglio manuale della vegetazione infestante la sede viaria e nella ripulitura di ciascuna scarpata laterale, la sistemazione della carreggiata con leggera contropendenza a monte e piccole opere di presidio nei tratti maggiormente dissestati con materiale reperito in loco.</b>			Sommano	mq	500,000	€ 53,61	€ 26805,00 (11,654%)
29	V.04.010.0 90.C	ripulitura TRATTI SI rettificati 01-02-03-04 e 05		4388,79			4388,790		
		<b>Ripulitura sentiero Ripulitura di pista forestale della larghezza media di 2.50 m consistente nel taglio manuale della vegetazione infestante la sede viaria e nella ripulitura di ciascuna scarpata laterale, la sistemazione della carreggiata con leggera contropendenza a monte e piccole opere di presidio nei tratti maggiormente dissestati con materiale reperito in loco.</b>			Sommano	m	4388,790	€ 10,99	€ 48232,80 (20,971%)
30	V.04.020.0 35.A.CAM	ripulitura tratti con vegetazione tratto Varco della Montagnola	1,000	300,00			300,000		
		<b>Apertura manuale buche in terreno particolarmente compatto delle dimensioni medie di 40x40x40 cm.</b>			Sommano	m	300,000	€ 10,99	€ 3297,00 (1,433%)
31	V.04.050.0 10.A	Apertura buche per 10 arbusti Apertura buche per 6 Quercus cerris area sosta acqua dei cavalli	10,000 6,000				10,000 6,000		
		<b>Protezioni individuali in rete metallica a maglia fine di altezza 50-60 cm, compresa la posa con sostegno in legno o bambù avente diametro minimo di 3 cm.</b>			Sommano	cad	16,000	€ 5,84	€ 93,44 (0,041%)
32	V.04.050.0 75.A	Protezioni individuali 10 arbusti Protezioni individuali 6 Quercus cerris area sosta acqua dei cavalli	10,000 6,000				10,000 6,000		
		<b>Realizzazione di tratti tagliacqua in legno di castagno Realizzazione di tratti tagliacqua, in legno di castagno, per piste forestali, costituito da un tondone di castagno interrato del diam. di 15- 20 cm, posto trasversalmente a 30° gradi rispetto all'asse stradale, ben ancorato al piano stradale con picchetti in legno (con carreggiata particolarmente compatta). Nella prestazione è</b>			Sommano	cad	16,000	€ 12,42	€ 198,72 (0,086%)
<b>A riportare € 184751,19</b>									

N°	Tariffa	Descrizione dei lavori	Dimensioni				Quantità	Prezzo		
			P.U.	Lunghez.	Larghez.	Alt./Peso		Unitario	Totale	
<b>Riporto € 184751,19</b>										
33	V.04.050.0 80.A	compresa la realizzazione di una leggera scanalatura a monte ed i raccordi finali con la carreggiata e quant'altro necessario per la funzionalità dell'intervento.								
		tratto "Acqua dei cavalli" -Piaggine	10,000	3,00			30,000			
		tratto Mezzana	10,000	3,00	Sommano	m	30,000			
						60,000	€ 30,20	€ 1812,00 (0,788%)		
34	NP 05	Ripristino di opere di sostegno danneggiate con integrazione di eventuali gabbionati esistenti mediante sistemazione di materiale calcareo recuperato sul posto, escluso la fornitura dei gabbioni, compreso la ricucitura delle maglie, rimozione del materiale di frana ed ogni altro onere per la sistemazione e il ripristino dello stato dei luoghi.								
		Area "Acqua dei cavalli"	4,000	1,80	1,00	0,90	6,480			
		VIA ISTMICA								
		Tratto Bellosguardo-Roscigno-Corleto Monforte			Sommano	mc	6,480	€ 151,63	€ 982,56 (0,427%)	
35	NP 07	Leggio aree sosta								
		1 leggio grande "puredda " Roscigno Loc Imbocco Monte Pruno	1,000				1,000			
					Sommano	cad	1,000	€ 1902,65	€ 1902,65 (0,827%)	
36	13.044.a	CERTOSA DI PADULA TOTEM								
		C/O PARCHEGGIO CERTOSA DI PADULA	1,000				1,000			
					Sommano	CAD	1,000	€ 3249,14	€ 3249,14 (1,413%)	
37	NP 08	manutenzione sentiero								
		Sistemazione con mezzi meccanici di piste esistenti, di larghezza non inferiore a m 1,50, compresa la rettifica delle curve e delle livellette, sino ad un massimo di m 2,5 di carreggiata compreso banchina, con pendenza media fino al 20%, con realizzazione di canalette rompitratto ed altre opere necessarie per lo smaltimento delle acque meteoriche, con fondo imbrecciato per uno spessore di cm 20 fino ad un massimo di 40 m lineari di viabilità forestale/Ha a) in terreni pianeggianti o con pendenza fino al 20%								
		Tratto Bellosguardo-Roscigno-Corleto Monforte -rettificato ( TRATTO STERRATO)		1742,10			1742,100			
		Leggio in prossimità sentiero			Sommano	al m	1742,100	€ 13,25	€ 23082,82 (10,036%)	
		Loc Passo della Sentinella Incrocio via Ismica	1,000				1,000			
		Lungo Tratto Bellosguardo_ Roscigno -	2,000				2,000			
<b>A riportare € 215780,36</b>										

N°	Tariffa	Descrizione dei lavori	Dimensioni				Quantità	Prezzo	
			P.U.	Lunghez.	Larghez.	Alt./Peso		Unitario	Totale
<b>Ripporto € 215780,36</b>									
38	U.05.050.0 25.F	Corleto Monforte	1,000				1,000		
		Presso Fontana d'inverno - Teggiano	1,000				1,000		
		Presso Fontana Vecchia Teggiano	1,000				1,000		
		Presso Roccadaspide Borgo Parco	1,000				1,000		
		Presso Castel San Lorenzo	1,000				1,000		
		Presso Fiume Aquara	1,000				1,000		
					Sommano	cad	8,000	€ 907,95	€ 7263,60 (3,158%)
		<b>Segnali di direzione extraurbano a forma di freccia, rifrangenza classe II</b>							
		<b>Segnali di direzione extraurbano conforme al Nuovo Codice della Strada e al Regolamento di Attuazione, a forma di freccia, rifrangenza classe II, fissati su appositi supporti. Lamiera di alluminio 25/10 da 40x150 cm.</b>							
		Strade extrarbane	49,000				49,000		
					Sommano	cad	49,000	€ 141,96	€ 6956,04 (3,024%)
		<b>Computo</b>							
		<b>Sommano € 230000,00</b>							
		<b>IMPORTO DEI LAVORI</b>							
		Totale € 230000,00							
								<b>Totale</b>	<b>€ 230000,00</b>

## Quadro riepilogativo

### Interventi finalizzati al ripristino della rete sentieristica Via Istmica e Sentiero Italia nel Parco Nazionale del Cilento, Vallo di Diano e Alburni

Parti d'opera	Totale Ramo	Totale	Inc. %
Computo		€ 230000,00	100,000%
SENTIERO ITALIA		€ 187545,75	81,542%
TRATTO SI_02		€ 925,89	0,403%
TRATTO SI_03		€ 451,65	0,196%
TRATTO SI_04		€ 520,24	0,226%
TRATTI_01_02_03_04_05		€ 18679,50	8,122%
area attrezzata TRATTO SI_04		€ 19731,25	8,579%
TRATTI SI_01_02_03_04_05		€ 5122,00	2,227%
manutenzione sentiero		€ 142115,22	61,789%
VIA ISTMICA		€ 42454,25	18,458%
Tratto Bellosguardo-Roscigno-Corleto MOnforte		€ 1902,65	0,827%
CERTOSA DI PADULA		€ 3249,14	1,413%
manutenzione sentiero		€ 23082,82	10,036%
	Totale lavori	€ 230000,00	100,00%



## Stima generale dei costi per la Manodopera

Interventi finalizzati al ripristino della rete sentieristica Via Istmica e Sentiero Italia nel Parco Nazionale del Cilento, Vallo di Diano e Alburni

Tariffa	Descrizione dei lavori	Perc.(%)	Importo	Perc.Man.(%)
13.018	Realizzazione di cunetta in legname e pietrame a f...lla cunetta tramite chioderia e graffe metalliche.	16,44	16416,000	1,173
13.021	Opere di presidio idraulico alla vi...presa la regolarizzazione delle scarpate	6,05	6360,000	0,167
13.022.b	Drenaggi di aree a mezzo di: b) pietrame alla profondità ... 1 - larghezza minima m 0,50 ed una altezza di m 0,40: al m	1,88	1577,600	0,013
13.044.a	Sistemazione con mezzi meccanici di piste esistenti, di l ... e/Ha a) in terreni pianeggianti o con pendenza fino al 20%	42,52	23082,825	4,267
E.07.050.020.A	Drenaggio orizzontale con ghiaia o ciottoloni di c...nici e con spianamento a mano. Spessore fino cm 10	2,65	1674,800	0,019
NP 01	TABELLA SEGNA VIA comprensiva di stampa e fissaggio	2,06	1391,780	0,012
NP 02	TABELLA LOCALITA' comprensiva di stampa e fissaggio	0,68	506,000	0,001
NP 03	SEGNALETICA ORIZZONTALE	9,71	5122,000	0,216
NP 04	Rimozione staccionata e gradini in legno ammalorati	11,11	6094,000	0,294
NP 05	Leggio aree sosta	23,26	13318,550	1,347
NP 06	tavolo pietra con panche	25,27	19731,250	2,168
NP 07	TOTEM	6,04	3249,140	0,085
NP 08	Leggio in prossimità sentiero	24,85	14527,200	1,570
T.01.020.010.A	Trasporto di materiale proveniente da lavori di de... scarica autorizzata. Per trasporti fino a 10 km	5,59	3696,300	0,090
U.05.050.025.F	Segnali di direzione extraurbano a forma di frecce...supporti. Lamiera di alluminio 25/10 da 40x150 cm.	8,52	6956,040	0,258
V.02.060.020.T.CAM	Fornitura di alberi con circonferenza compresa tra...a grandezza, in pianura e montagna: Quercus cerris	2,45	2246,880	0,024
V.02.060.030.I	Fornitura di arbusti medi di altezz... costa/pianura/montagna: Myrtus communis	0,27	201,000	0,000
V.03.020.015.A.CAM	Messa a dimora di arbusti autoctoni da vivaio, con...eriodi di estrema aridità estiva o gelo invernale.	0,22	191,400	0,000
V.03.020.020.A.CAM	Messa a dimora di alberi autoctoni da vivaio, con ...eriodi di estrema aridità estiva o gelo invernale.	0,57	488,640	0,001
V.03.020.040.A	Prelievo dal selvatico di rizomi, stoloni e cespi ...in commercio e di difficile riproduzione per seme.	2,30	1156,000	0,012
V.03.020.045.A.CAM	Inserimento di talee (almeno tre per mq di paramento a vista)	4,59	3172,000	0,063
V.03.030.015.A	Graticciata viva, stabilizzazione di pendio o sca...l fine di garantire una maggiore durata all'opera.	30,00	26805,000	3,496
V.04.010.090.C	Ripulitura sentiero Ripulitura di pista forestale ...ormente dissestati con materiale reperito in loco.	47,48	51529,802	10,638
V.04.020.035.A.CAM	Apertura manuale buche in terreno particolarmente compatto delle dimensioni medie di 40x40x40 cm.	0,09	93,440	0,000
V.04.050.010.A	Protezioni individuali in rete metallica a maglia ...o in legno o bambù avente diametro minimo di 3 cm.	0,27	198,720	0,000
V.04.050.075.A	Realizzazione di tratti tagliacqua in legno di cas...ro necessario per la funzionalità dell'intervento.	1,39	1812,000	0,011
V.04.050.080.A	Ripristino di opere di sostegno danneggiate con in...stemazione e il ripristino dello stato dei luoghi.	1,54	982,562	0,007
V.03.030.010.A	Viminata viva, stabilizzazione di pendio o scarpat...nre solo durante il periodo di riposo vegetativo.	25,03	14613,360	1,590
NP09	Panca in pietra	16,04	2805,720	0,196
<b>Totale Lavori</b>				<b>€ 230000,00</b>
<b>Costo Manodopera</b>				<b>€ 63755,97</b>
<b>Incidenza Manodopera</b>				<b>27,720%</b>
<p>Il progettista dott.ssa agr.mo Roberta Cataldo</p> 				

**Quadro riepilogativo quantità**

**Interventi finalizzati al ripristino della rete sentieristica Via Istmica e Sentiero Italia nel Parco Nazionale del Cilento, Vallo di Diano e Alburni**

Descrizione	U.M.	Qta
<b>Computo</b>		
13.018	Realizzazione di cunetta in legname e pietrame a f...lla cun...	m 400,000
13.021	Opere di presidio idraulico alla vi...presa la regolarizzazi...	al m 1500,000
13.022.b	Drenaggi di aree a mezzo di: b) pietrame alla profondità .....	al m 290,000
13.044.a	Sistemazione con mezzi meccanici di piste esistenti, di l .....	al m 1742,100
E.07.050.020.A	Drenaggio orizzontale con ghiaia o ciottoloni di c...nici e ...	mc 40,000
NP 01	TABELLA SEGNA VIA comprensiva di stampa e fissaggio ...	CAD 26,000
NP 02	TABELLA LOCALITA' comprensiva di stampa e fissaggio...	CAD 11,000
NP 03	SEGNALETICA ORIZZONTALE...	CAD 325,000
NP 04	Rimozione staccionata e gradini in legno ammalorati...	kg 100,000
NP 05	Leggio aree sosta...	cad 7,000
NP 06	tavolo pietra con panche...	cad 11,000
NP 07	TOTEM...	CAD 1,000
NP 08	Leggio in prossimità sentiero...	cad 16,000
T.01.020.010.A	Trasporto di materiale proveniente da lavori di de... discar...	mc 90,000
U.05.050.025.F	Segnali di direzione extraurbano a forma di frecci...support...	cad 49,000
V.02.060.020.T.CAM	Fornitura di alberi con circonferenza compresa tra...a grand...	cad 6,000
V.02.060.030.I.CAM	Fornitura di arbusti medi di altezz... costa/pianura/montagn...	cad 10,000
V.03.020.015.A.CAM	Messa a dimora di arbusti autoctoni da vivaio, con...eriodi ...	cad 10,000
V.03.020.020.A.CAM	Messa a dimora di alberi autoctoni da vivaio, con ...eriodi ...	mq 6,000
V.03.020.040.A	Prelievo dal selvatico di rizomi, stoloni e cespi ...in comm...	cad 100,000
V.03.020.045.A.CAM	Inserimento di talee (almeno tre per mq di paramento a vista...	mq 200,000
V.03.030.015.A	Graticciata viva, stabilizzazione di pendio o sca...l fine ...	mq 500,000
V.04.010.090.C	Ripulitura sentiero Ripulitura di pista forestale ...ormente...	m 4688,790
V.04.020.035.A.CAM	Apertura manuale buche in terreno particolarmente compatto d...	cad 16,000
V.04.050.010.A	Protezioni individuali in rete metallica a maglia ...o in le...	cad 16,000
V.04.050.075.A	Realizzazione di tratti tagliacqua in legno di cas...ro nece...	m 60,000
V.04.050.080.A	Ripristino di opere di sostegno danneggiate con in...stemazi...	mc 6,480
V.03.030.010.A	Viminata viva, stabilizzazione di pendio o scarpat...nire so...	m 306,810
NP09	Panca in pietra...	cad 2,000

**Vallo della Lucania,  
27.06.2022**


**Il Progettista  
Dott.ssa agr.mo  
Roberta Cataldo**



## Stima generale dei costi per la Sicurezza

Interventi finalizzati al ripristino della rete sentieristica Via Istmica e Sentiero Italia nel Parco Nazionale del Cilento, Vallo di Diano e Alburni

Tariffa	Descrizione dei lavori	Um	Prezzo Un.	Quantità		
					Importo	Inc.Sic.(%)
13.018	Realizzazione di cunetta in legname e pietrame a f...lla cunetta tramite chioderia e graffe metalliche.	m	41,04	400,000	16416,00	€ 494,12 3,010%
13.021	Opere di presidio idraulico alla vi...presa la regolarizzazione delle scarpate	al m	4,24	913,010	3871,16	€ 165,30 4,270%
13.022.b	Drenaggi di aree a mezzo di: b) pietrame alla profondità ... 1 - larghezza minima m 0,50 ed una altezza di m 0,40: al m	al m	5,44	290,000	1577,60	€ 59,63 3,780%
13.044.a	Sistemazione con mezzi meccanici di piste esistenti, di l ... e/Ha a) in terreni pianeggianti o con pendenza fino al 20%	al m	13,25	1742,100	23082,82	€ 849,45 3,680%
E.07.050.020.A	Drenaggio orizzontale con ghiaia o ciottoloni di c...nici e con spianamento a mano. Spessore fino cm 10	mc	41,87	40,000	1674,80	€ 11,72 0,700%
NP 01	TABELLA SEGNA VIA comprensiva di stampa e fissaggio	CAD	53,53	26,000	1391,78	€ 41,75 3,000%
NP 02	TABELLA LOCALITA' comprensiva di stampa e fissaggio	CAD	46,00	11,000	506,00	€ 15,18 3,000%
NP 03	SEGNALETICA ORIZZONTALE	CAD	15,76	325,000	5122,00	€ 128,05 2,500%
NP 04	Rimozione staccionata e gradini in legno ammalorati	kg	60,94	100,000	6094,00	€ 182,82 3,000%
NP 05	Leggio aree sosta	cad	1902,65	7,000	13318,55	€ 399,56 3,000%
NP 06	tavolo pietra con panche	cad	1793,75	12,000	21525,00	€ 645,75 3,000%
NP 07	TOTEM	CAD	3249,14	1,000	3249,14	€ 97,47 3,000%
NP 08	Leggio in prossimità sentiero	cad	907,95	16,000	14527,20	€ 435,82 3,000%
T.01.020.010.A	Trasporto di materiale proveniente da lavori di de... discarica autorizzata. Per trasporti fino a 10 km	mc	41,07	90,000	3696,30	€ 25,87 0,700%
U.05.050.025.F	Segnali di direzione extraurbano a forma di frecci...supporti. Lamiera di alluminio 25/10 da 40x150 cm.	cad	141,96	49,000	6956,04	€ 48,69 0,700%
V.01.110.010.A	Recinzione in legno di pino Fornitura e posa in op...tezza fuoriterra di almeno 1 m ed interrato 50 cm.	m	76,68	100,000	7668,00	€ 53,68 0,700%
V.02.060.020.T.CAM	Fornitura di alberi con circonferenza compresa tra...a grandezza, in pianura e montagna: Quercus cerris	cad	374,48	6,000	2246,88	€ 15,73 0,700%
V.02.060.030.I.CAM	Fornitura di arbusti medi di altezz... costa/pianura/montagna: Myrtus communis	cad	20,10	10,000	201,00	€ 1,41 0,700%
V.03.020.015.A.CAM	Messa a dimora di arbusti autoctoni da vivaio, con...eriodi di estrema aridità estiva o gelo invernale.	cad	19,14	10,000	191,40	€ 1,34 0,700%
V.03.020.020.A.CAM	Messa a dimora di alberi autoctoni da vivaio, con ...eriodi di estrema aridità estiva o gelo invernale.	mq	81,44	6,000	488,64	€ 3,42 0,700%
V.03.020.040.A	Prelievo dal selvatico di rizomi, stoloni e cespi ...in commercio e di difficile riproduzione per seme.	cad	11,56	100,000	1156,00	€ 8,09 0,700%
V.03.020.045.A.CAM	Inserimento di talee (almeno tre per mq di paramento a vista)	mq	15,86	200,000	3172,00	€ 22,20 0,700%
V.03.030.015.A	Graticciata viva, stabilizzazione di pendio o sca...l fine di garantire una maggiore durata all'opera.	mq	53,61	500,000	26805,00	€ 187,63 0,700%

Tariffa	Descrizione dei lavori	Um	Prezzo Un.	Quantità	Importo	
					Importo	Inc.Sic.(%)
V.04.010.090. C	Ripulitura sentiero Ripulitura di pista forestale ...ormente dissestati con materiale reperito in loco.	m	10,99	4300,000	47257,00	€ 330,80 0,700%
V.04.020.035. A.CAM	Apertura manuale buche in terreno particolarmente compatto delle dimensioni medie di 40x40x40 cm.	cad	5,84	16,000	93,44	€ 0,65 0,700%
V.04.050.010. A	Protezioni individuali in rete metallica a maglia ...o in legno o bambù avente diametro minimo di 3 cm.	cad	12,42	16,000	198,72	€ 1,39 0,700%
V.04.050.075. A	Realizzazione di tratti tagliacqua in legno di cas...ro necessario per la funzionalità dell'intervento.	m	30,20	30,000	906,00	€ 6,34 0,700%
V.04.050.080. A	Ripristino di opere di sostegno danneggiate con in...stemazione e il ripristino dello stato dei luoghi.	mc	151,63	6,480	982,56	€ 6,88 0,700%
V.03.030.010. A	Viminata viva, stabilizzazione di pendio o scarpata...nire solo durante il periodo di riposo vegetativo.	m	47,63	328,050	15625,02	€ 109,38 0,700%
<b>Totale Lavori</b>					<b>€ 230000,05</b>	
<b>Incidenza media sicurezza</b>					<b>1,891%</b>	
<b>Costi Sicurezza</b>					<b>€ 4350,13</b>	
<p><b>Il Progettista</b> <b>Dott.ssa agr.mo Roberta Cataldo</b></p> 						

## PARCO NAZIONALE DEL CILENTO VALLO DI DIANO E ALBURNI

*Interventi di ripristino della rete sentieristica  
nel Parco Nazionale del Cilento, Vallo di Diano e Alburni*

### **SENTIERO ITALIA E VIA ISTMICA**

<b>PROGETTO ESECUTIVO</b>	File :															
	Relaz_paes															
<b>RELAZIONE PAESAGGISTICA SEMPLIFICATA</b>	Formato A4															
	Emissione: luglio 2022															
	Elab. N.  <b>14</b>															
<i>Committente:</i> <b>Parco Nazionale del Cilento, Vallo di Diano e Alburni</b> Via F. Palumbo, 18 84078 Vallo della Lucania (SA) Tel: +3909747199200 Fax +3909747199217 parco.cilentodianoalburni@pec.it	Il Rup. <i>Dott. geol. Aniello Aloia</i>															
Studio tecnico dott.ssa agr.mo Roberta Cataldo Via Rimembranza, 17   Stio   SA   84075 Via Nazionale , 177   Capaccio- Paestum   SA   84047 mobile   wapp 392 3252727 cataldoroberta65@gmail.com pec: r.cataldo@epap.conafpec.it	Progettista <i>Dott.ssa agr.mo Roberta Cataldo</i> 															
<table border="1"><thead><tr><th>Rev. oggetto</th><th>data</th><th>controllato</th></tr></thead><tbody><tr><td>0 emesso</td><td>31.07.2022</td><td></td></tr><tr><td>1</td><td></td><td></td></tr><tr><td>2</td><td></td><td></td></tr><tr><td>3</td><td></td><td></td></tr></tbody></table>	Rev. oggetto	data	controllato	0 emesso	31.07.2022		1			2			3			
Rev. oggetto	data	controllato														
0 emesso	31.07.2022															
1																
2																
3																

RELAZIONE PAESAGGISTICA

**Relazione paesaggistica**

**1. RICHIEDENTE:** PARCO NAZIONALE DEL CILENTO VALLO DI DIANO E ALBURNI

2. TIPOLOGIA DELL'OPERA E/O DELL'INTERVENTO:

RIPRISTINO DI **2 SENTIERI ESISTENTI:**

A) **VIA ISTMICA** (si snoda su strade esistenti da S.S. a strade comunali esistente - in toto).

B) **SENTIERO ITALIA** (sentiero inserito nei Sentieri pianificati e progettati dal CAI - esistente in toto).

<sup>(2)</sup> Le opere rientrano nelle tipologie :

**B12:** interventi sistematici di arredo urbano comportanti l'installazione di manufatti e componenti, compresi gli impianti di pubblica illuminazione

**B36:** posa in opera di cartelli e altri mezzi pubblicitari e altri mezzi pubblicitari non temporanei di cui all'art. 153, comma1, del Codice, di dimensioni inferiori a 18 mq., ivi compresi le insegne e i mezzi pubblicitari a messaggio o luminosità variabile, nonché l'installazione di insegne fuori dagli spazi vetrina o da altre collocazioni consimili a ciò preordinate;

**B40:** interventi sistematici di ingegneria naturalistica diretti alla regimazione delle acque, alla conservazione del suolo o alla difesa dei versanti da frane e slavine

**3. CARATTERE DELL'INTERVENTO**

permanente

**4. DESTINAZIONE D'USO**

altro : **RIPRISTINO RETE SENTIERISTICA ATTRAVERSO:**

-MANUTENZIONE DI OPERE DI PRESIDIO IDROGEOLOGICO;

-SOSTITUZIONE DI ELEMENTI D'ARREDO AREE SOSTA IN AREA MONTANA LUNGO SENTIERI ESISTENTI;

-SISTEMAZIONE|MANUTENZIONE DI AREE DI SOSTA LUNGO I SENTIERI ESISTENTI;

- MANUTENZIONE TRACCIATO SENTIERI ESISTENTI;

-SOSTITUZIONE SEGNALETICA VERTICALE AMMALORATA CON ALTRA TIPO CAI LUNGO IL TRACCIATO SENTIERISTICO;

- RIAPPOSIZIONE SEGNALETICA ORIZZONTALE E RIPRESA DI QUELLA ESISTENTE.

- APPOSIZIONE PRESSO AREA SOSTA DI ELEMENTI DI INDICAZIONE|COMUNICAZIONE DEI SENTIERI

- APPOSIZIONE PRESSO AREA PARCHEGGIO CERTOSA DI SAN LORENZO PADULA DI "TOTEM" PER COMUNICAZIONE

**5. CONTESTO PAESAGGISTICO DELL'INTERVENTO E/O DELL'OPERA**

Si tratta di **centro o nucleo storico** | area urbana e area periurbana ! insediamento rurale (sparso e nucleo) o area agricola : (VIA ISTMICA)

E di **area boscata-naturale** (SENTIERO ITALIA)

**7. MORFOLOGIA DEL CONTESTO PAESAGGISTICO**

**Per la via Istmica :**

RELAZIONE PAESAGGISTICA

[X] zona urbanizzata lungo strade statali e comunali (segnali stradali direzionali e di comunicazione nelle zone d'importanza storico-naturalistica )

[X] zona urbana presso la Certosa di San Lorenzo di Padula

[X] zona agricola-rurale per il tratto Bellosguardo-Roscigno-Corleto Monforte su strade esistenti

**Per il Sentiero Italia**

[X] versante montano e piana valliva montana (segnaletica Tipo CAI verticale e orizzontale) e ripristino opere di presidio idrogeologico esistenti- risistemazione di aree sosta;

**8. UBICAZIONE DELL'OPERA E/O DELL'INTERVENTO**

a) estratto cartografico CATASTO/CTR/IGM/ORTOFOTO

Di seguito si passa ad individuare su catasto/ortofoto/ctr

Le aree che si intendono risistemare presso: **A) Via Istmica** e **B) Sentiero Italia**

**A) Via Istmica**

**L'intero tratto si sviluppa per circa 96 Km**

**Questa si snoda prevalentemente su strada asfaltata e le indicazioni si trovano presso gli incroci della SS 166 con svolte – rotatorie. Sino a Corleto Monforte per poi tagliare verso la Sella del Corticato e riprendere la strada Provinciale SP11f (Strada del Corticato) sino alla Loc Pozzale di Teggiano ed inserendosi in Strada provinciale 11 e pedemontana arriva alla Loc Fontana vecchia di Teggiano. In questi tratti è prevista la sostituzione di indicazioni (cartello stradale tipo "freccia direzionale" conforme al Nuovo Codice della Strada ) con la comunicazione del nome "VIA ISTMICA" . (Per il posizionamento si vedano le TAVV.1.1-1.2-1.3-1.4-1.5)**

**Il tratto interessato dall'intervento è il seguente:**

**Tratto: Bellosguardo-Roscigno-Corleto Monforte interamente su strada esistente**

Comune di Bellosguardo foglio 12 (strada Tavernola)

Comune di Roscigno fogli 1 e 2 (strada degli stranieri)

Comune di Corleto Monforte fogli 25 e 26 (tratto strada del Galdo e tratto Santa Maria dei Meschini)

**Tav.1.3 tratto in verde**

a.a) estratto cartografico CATASTO/CTR/IGM/ORTOFOTO

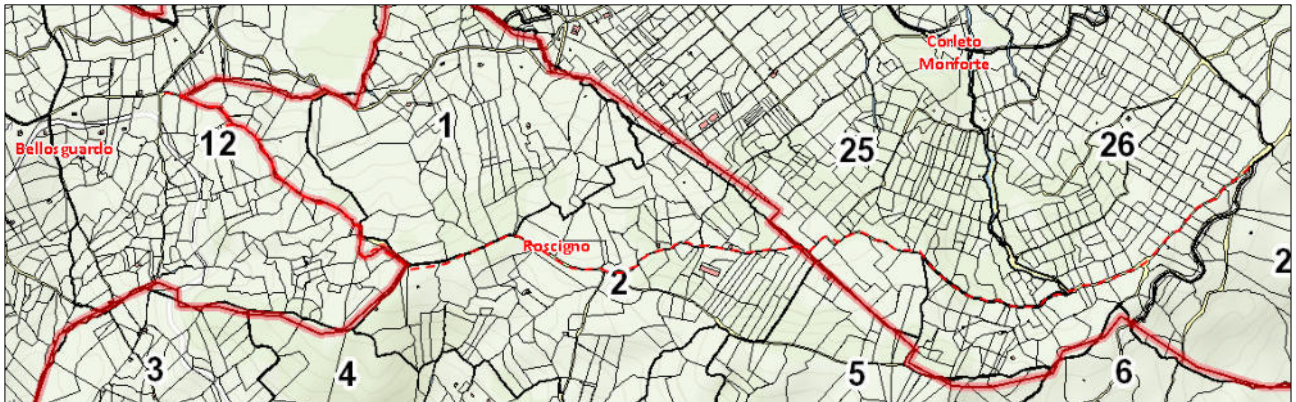
Inquadramento catastale

## PARCO NAZIONALE DEL CILENTO VALLO DI DIANO E ALBURNI

*Interventi di ripristino della rete sentieristica  
nel Parco Nazionale del Cilento, Vallo di Diano e Alburni*

SENTIERO ITALIA E VIA ISTMICA

### RELAZIONE PAESAGGISTICA



(tratteggio in rosso)

su questo tratto è prevista l'apposizione di piccoli leggi presso incroci con l'indicazione (Qrcode) dei sentieri e località da raggiungere e le relative informazioni storico-archeologico-naturalistiche nonché il posizionamento dei geositi. Tav 1.3

ortofoto



B) estratto cartografico degli strumenti della pianificazione paesaggistica e relative norme.



# PARCO NAZIONALE DEL CILENTO VALLO DI DIANO E ALBURNI

Interventi di ripristino della rete sentieristica  
nel Parco Nazionale del Cilento, Vallo di Diano e Alburni

SENTIERO ITALIA E VIA ISTMICA

## RELAZIONE PAESAGGISTICA

### INTERESSE PAESISTICO



### L'area non rientra nel Piano paesistico del Cilento Interno



Zonizzazione PNCVDA il sentiero rasenta l'area di Protezione A2 e costeggia la zona C2

RELAZIONE PAESAGGISTICA

a.a) estratto cartografico CATASTO/CTR/IGM/ORTOFOTO

**B) SENTIERO ITALIA**

**L'intero sentiero si sviluppa per circa 116 km**

Si snoda nel territorio del Parco in 5 tratti indicati dal CAI su piattaforma web SI-S01-S02-S03-S04 ed S05. Anche alcuni tratti del Sentiero Italia percorrono strade provinciali innestandosi su queste , attraversandole e percorrendole ( tratto S03 ad esempio dal Rifugio Monte Cervati verso il borgo di Piaggine).

Tav.,2.1- 2.2-2.3- 2.4-2.5 (inquadramento intervento)

Lungo il Sentiero Italia sono stati previsti.

1) sostituzione e apposizione segnaletica verticale ( linee guida PNCVDA che riprende integralmente le linee Guida del C.A.I)

**2) Sistemazione area sosta "Acqua dei cavalli" nel territorio del comune di Piaggine Tratto SI 03**

**3) Manutenzione tratto sentiero da acqua dei cavalli a Piaggine Tratto SI 03**

4) Sostituzione integrazione tavoli e panche presso l'area attrezzata della "Madonna del Monte Vivo" nel comune di **Piaggine Tratto SI 04**

**5) Sostituzione tavolo con panca e apposizione di leggione (con indicazioni Qrcode) presso "Casone dell' Aresta" nel comune di Petina dove è posizionato all'interno di un vecchio casolare detto "Casone" un osservatorio astronomico anche a carattere didattico. Tratto SI 04**

**6) manutenzione tratto sentiero presso Loc. Mezzana in direzione Varco della Montagnola e sistemazione di tratto .Tratto SI 04**

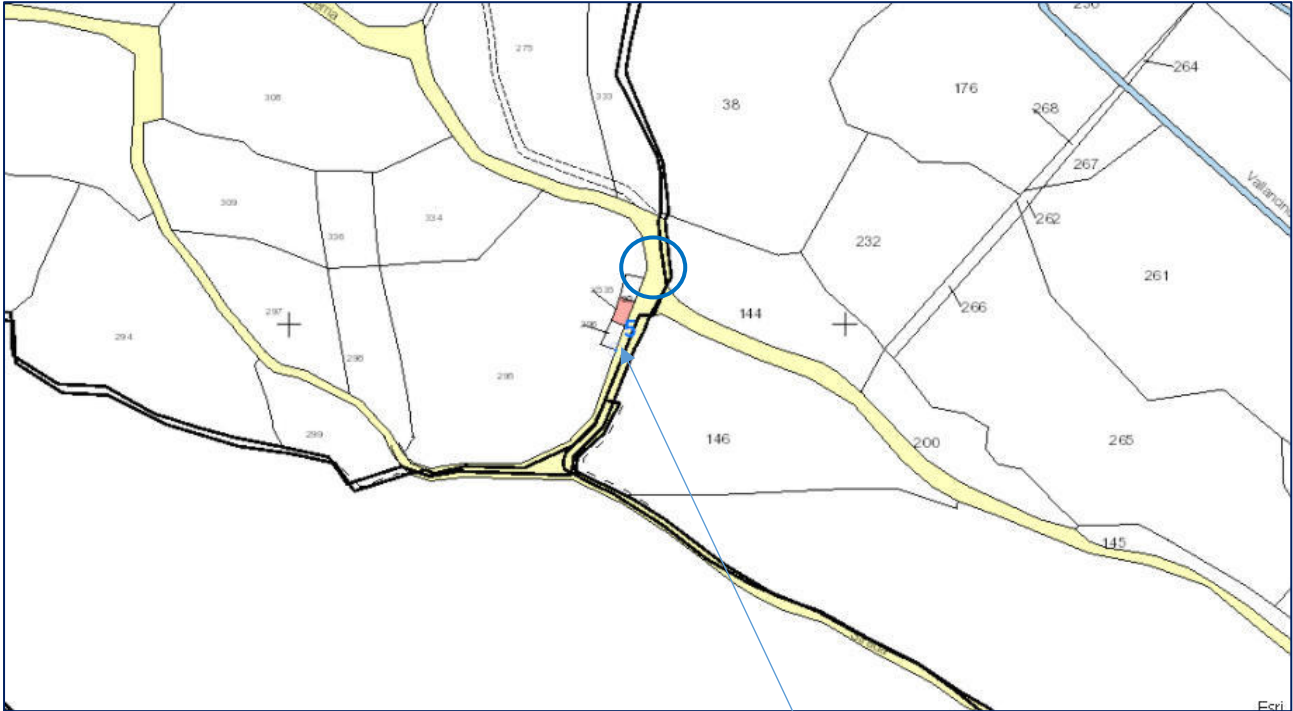
# PARCO NAZIONALE DEL CILENTO VALLO DI DIANO E ALBURNI

Interventi di ripristino della rete sentieristica  
nel Parco Nazionale del Cilento, Vallo di Diano e Alburni

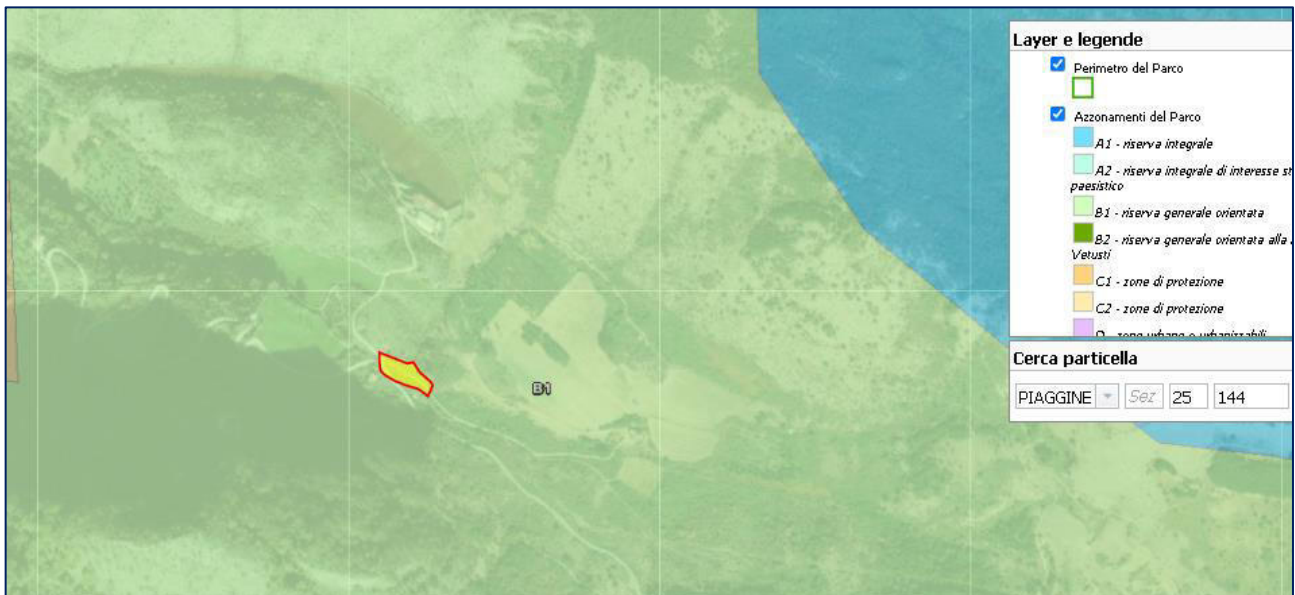
SENTIERO ITALIA E VIA ISTMICA

## RELAZIONE PAESAGGISTICA

### 1) Localizzazione area sosta Acqua dei cavalli-Piaggine



Foglio 25 mappale 144 parte e strada comunale nel foglio 24

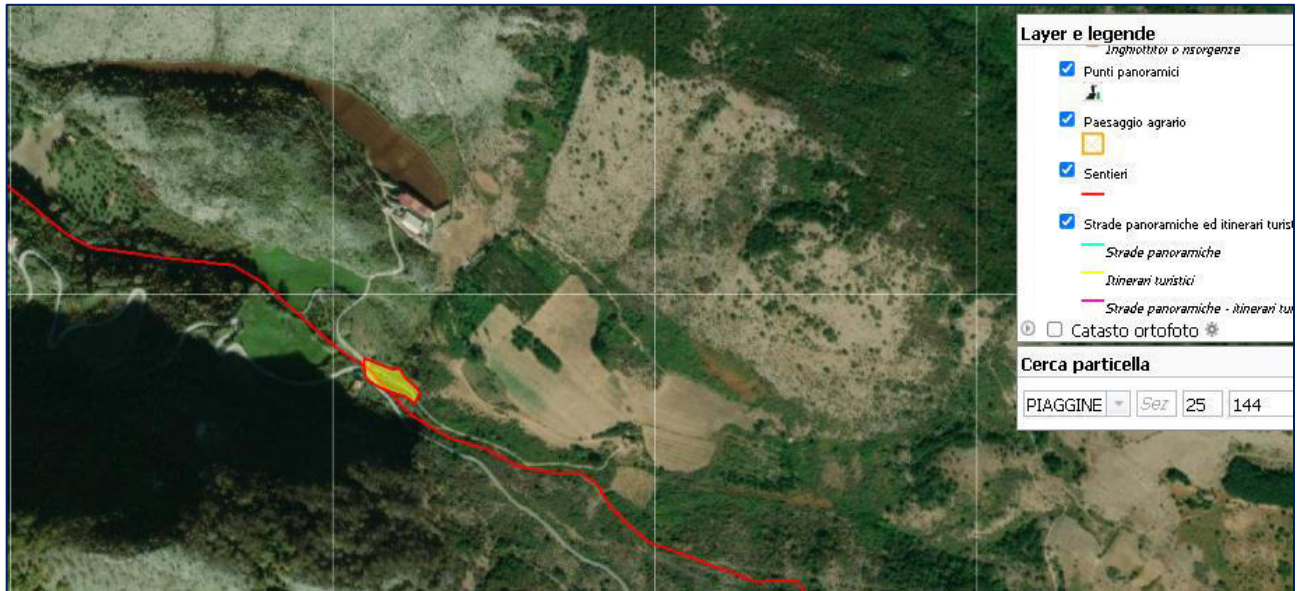


Zonizzazione Parco Nazionale del Cilento Vallo di Diano e Alburni

zona B1

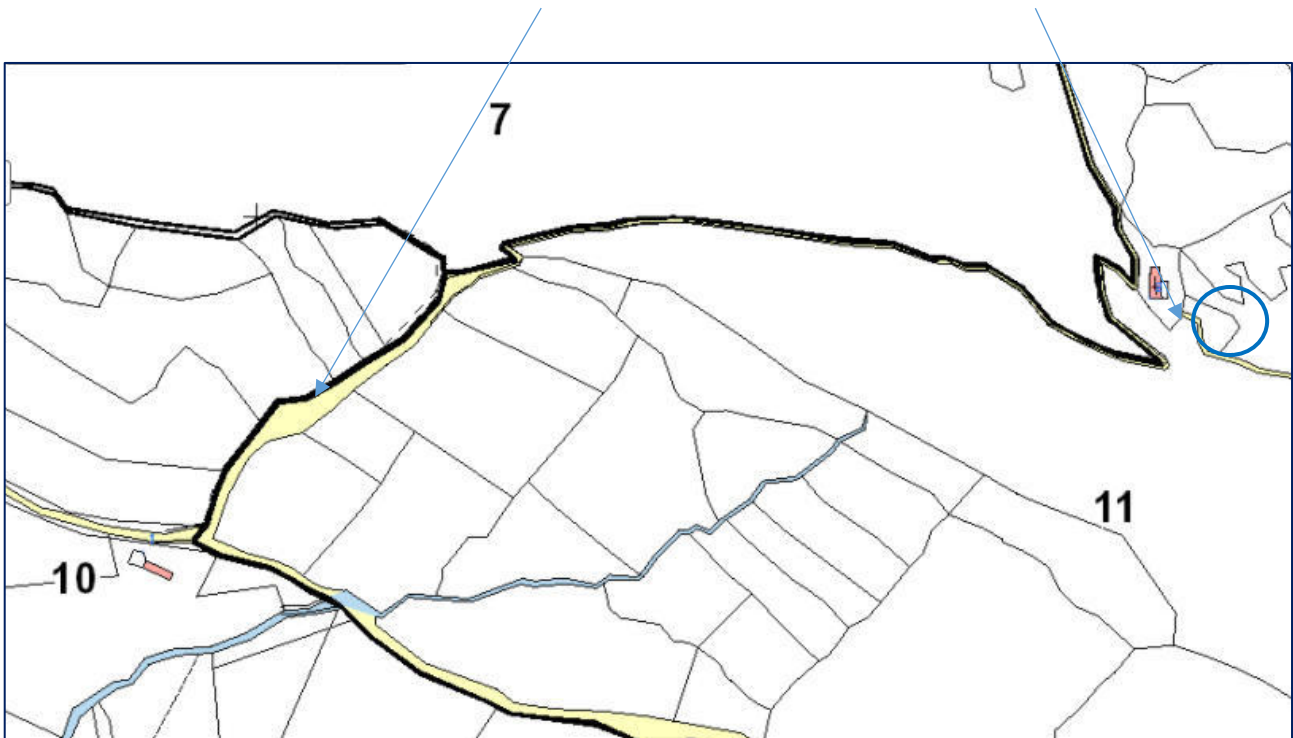
RELAZIONE PAESAGGISTICA

Interesse Paesistico secondo il PTP della Provincia di Salerno



2) Loc. Area sosta e attrezzata Madonna del Monte Vivo –Piaggine e tratto di Sentiero da mantenere

Inquadramento catastale strada comunale tra foglio 7 ed 11 e particelle 7-8-9-10-11-13 del foglio 11



**PARCO NAZIONALE DEL CILENTO VALLO DI DIANO E ALBURNI**

*Interventi di ripristino della rete sentieristica  
nel Parco Nazionale del Cilento, Vallo di Diano e Alburni*

SENTIERO ITALIA E VIA ISTMICA

**RELAZIONE PAESAGGISTICA**



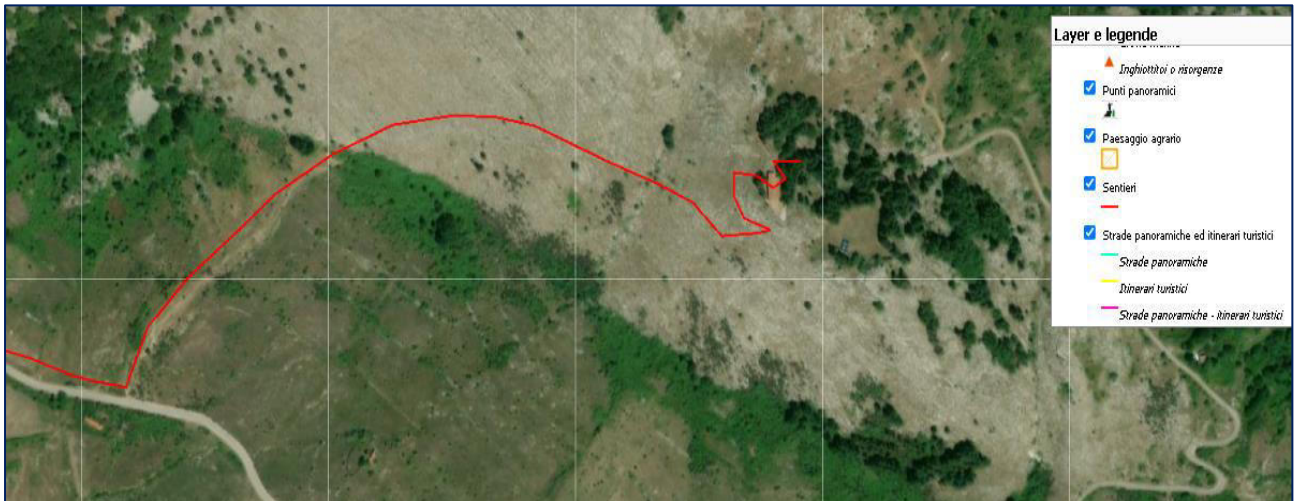
# PARCO NAZIONALE DEL CILENTO VALLO DI DIANO E ALBURNI

Interventi di ripristino della rete sentieristica  
nel Parco Nazionale del Cilento, Vallo di Diano e Alburni

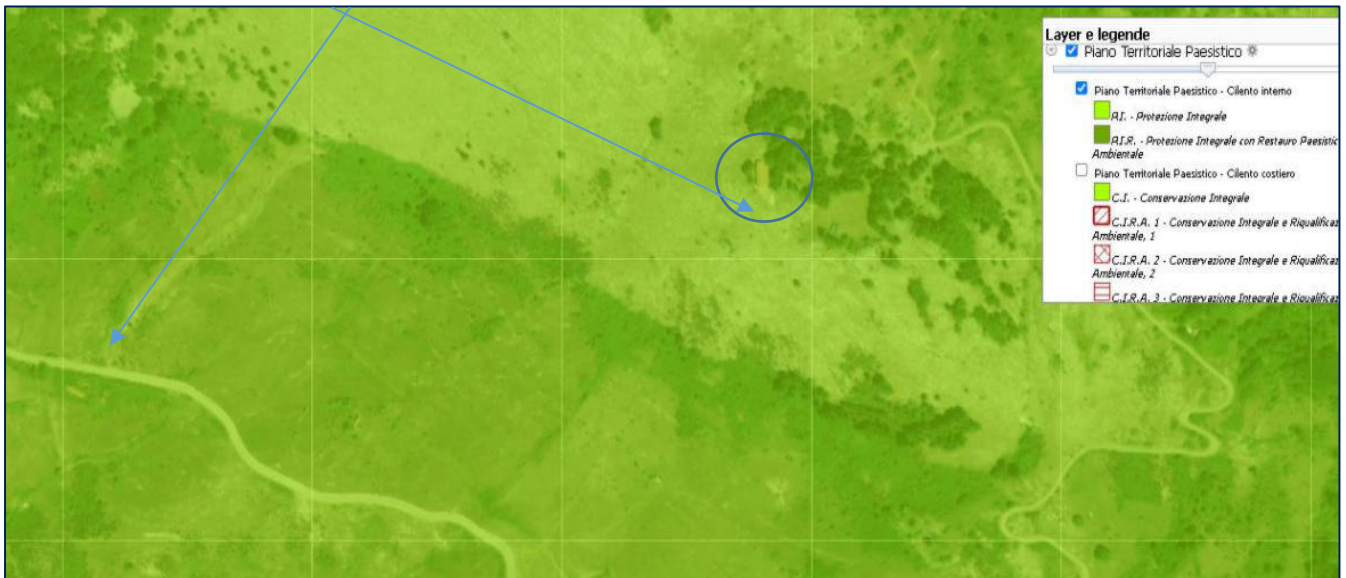
SENTIERO ITALIA E VIA ISTMICA

## RELAZIONE PAESAGGISTICA

### Interesse Paesistico



### Area inserita nel Piano paesistico del Cilento Interno-Zona di Protezione Integrale



**PARCO NAZIONALE DEL CILENTO VALLO DI DIANO E ALBURNI**

*Interventi di ripristino della rete sentieristica  
nel Parco Nazionale del Cilento, Vallo di Diano e Alburni*

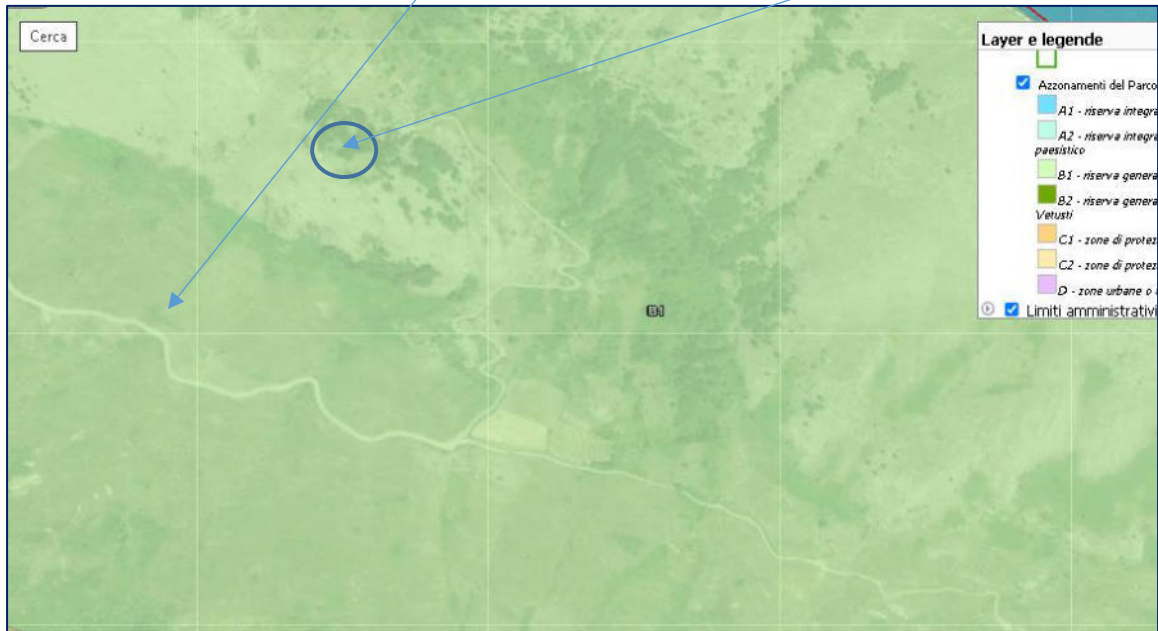
SENTIERO ITALIA E VIA ISTMICA

**RELAZIONE PAESAGGISTICA**

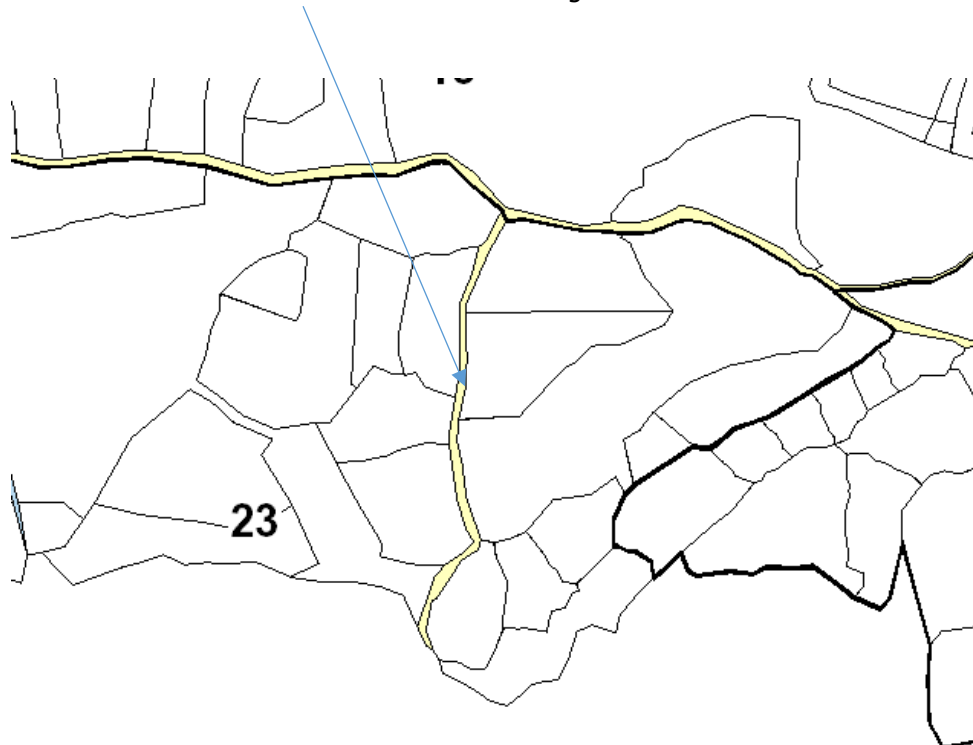
Loc. Area sosta e attrezzata Madonna del Monte Vivo –Piaggine  
E tratto di Sentiero da mantenere  
Strada comunale tra foglio 7 ed 11 e particelle 7-8-9-11 e 13 del foglio 11

**Zonizzazione Parco Zona B1**

Loc



Mezzana –Varco della Montagnola  
Comune di San Rufo  
Strada comunale al foglio 13



## PARCO NAZIONALE DEL CILENTO VALLO DI DIANO E ALBURNI

*Interventi di ripristino della rete sentieristica  
nel Parco Nazionale del Cilento, Vallo di Diano e Alburni*

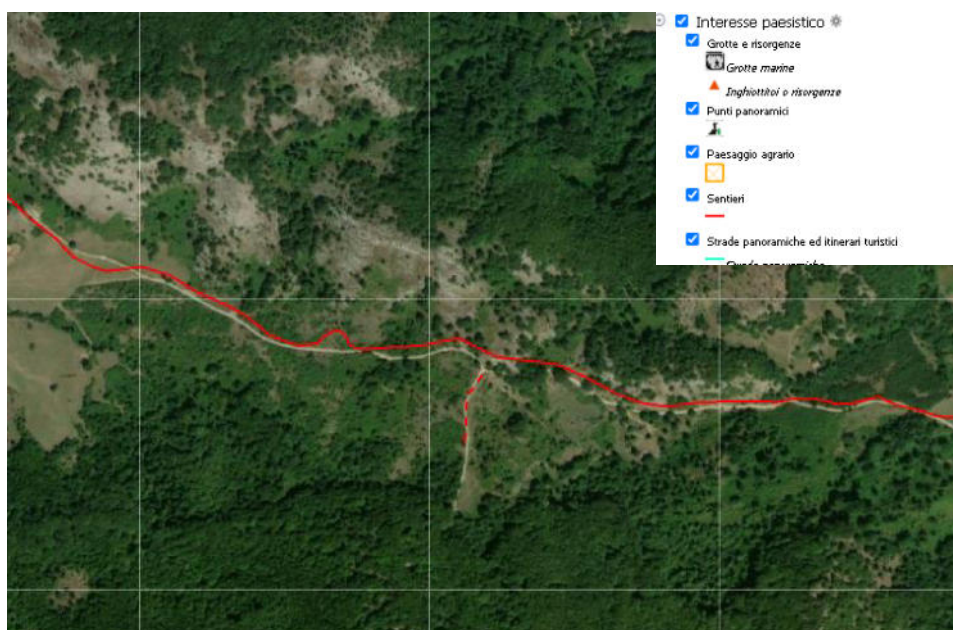
SENTIERO ITALIA E VIA ISTMICA

### RELAZIONE PAESAGGISTICA

3) Loc. Mezzana - Varco della Montagnola  
Comune di San Rufo  
Strada su foglio 23 e particella 177 del foglio 13



### Interesse paesistico





**PARCO NAZIONALE DEL CILENTO VALLO DI DIANO E ALBURNI**

*Interventi di ripristino della rete sentieristica  
nel Parco Nazionale del Cilento, Vallo di Diano e Alburni*

*SENTIERO ITALIA E VIA ISTMICA*

**RELAZIONE PAESAGGISTICA**

**Loc Mezzana \_Varco della Montagnola**

**Zonizzazione Parco nazionale del Cilento Vallo di Diano e Alburni (zona B1)**



PARCO NAZIONALE DEL CILENTO VALLO DI DIANO E ALBURNI

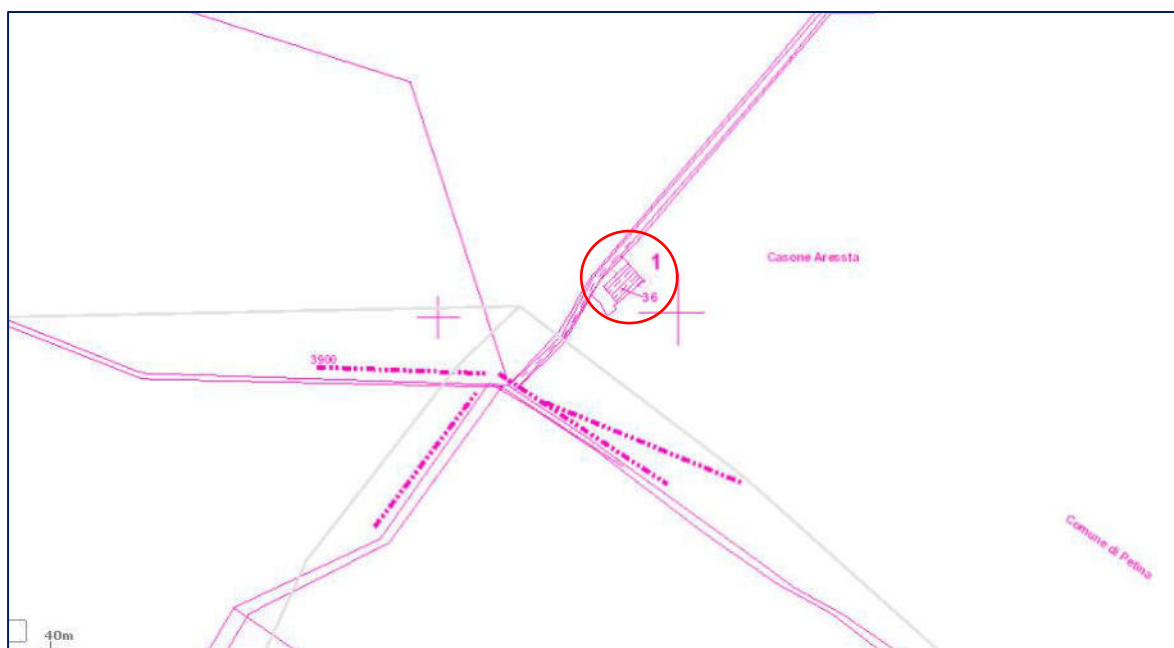
Interventi di ripristino della rete sentieristica  
nel Parco Nazionale del Cilento, Vallo di Diano e Alburni

SENTIERO ITALIA E VIA ISTMICA

RELAZIONE PAESAGGISTICA

4) Località Casone dell'Aresta

Inquadramento catastale  
Foglio 25 mappale 36 del comune di Petina



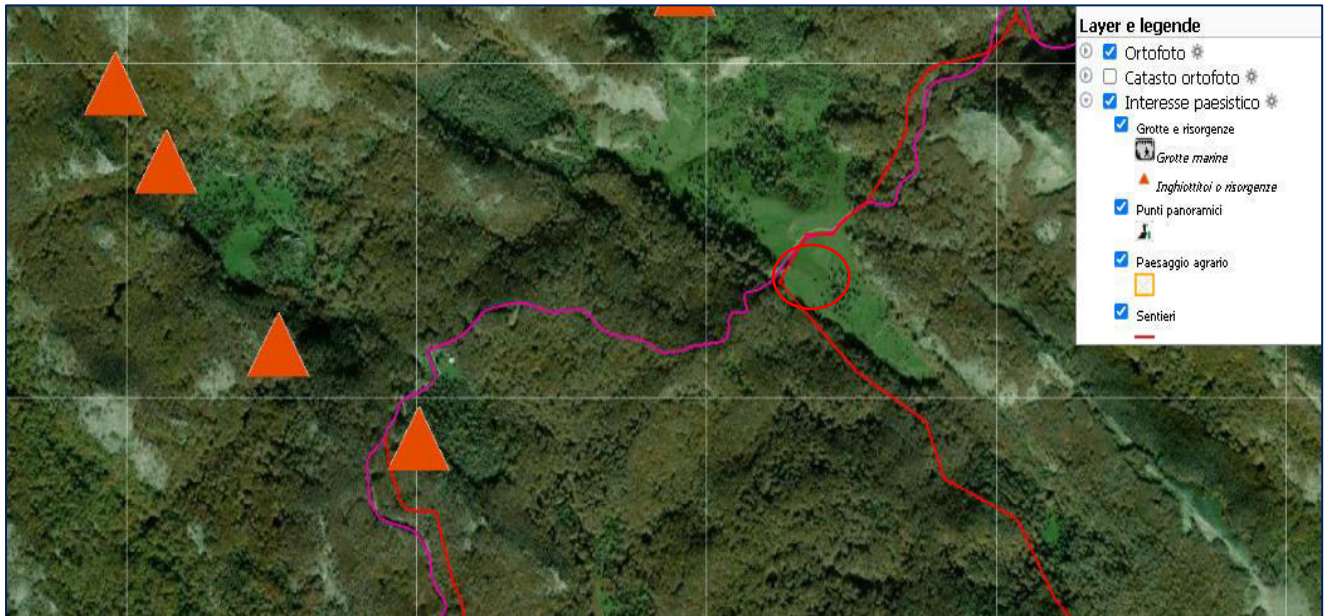
## PARCO NAZIONALE DEL CILENTO VALLO DI DIANO E ALBURNI

Interventi di ripristino della rete sentieristica  
nel Parco Nazionale del Cilento, Vallo di Diano e Alburni

SENTIERO ITALIA E VIA ISTMICA

### RELAZIONE PAESAGGISTICA

Interesse paesistico ( prossimità di Inghiottittoi e risorgenze



### Zonizzazione del Parco Zona A1 di Riserva Integrale



RELAZIONE PAESAGGISTICA

**9. DOCUMENTAZIONE FOTOGRAFICA DELLO STATO ATTUALE**

Per la documentazione fotografica si allega l'elaborato n. 4 e le Tavv. 4.1- 4.2 e 4.3.

10.a. PRESENZA DI IMMOBILI ED AREE DI NOTEVOLE INTERESSE PUBBLICO ([art. 136](#) - [141](#) - [157 D.lgs 42/04](#))

Tipologia di cui all'[art. 136 comma 1](#):

a) cose immobili

b) ville,giardini,Certosa di San Lorenzo Padula

parchi  c) complessi di cose immobili  d) bellezze panoramiche estremi del provvedimento di tutela, denominazione e motivazione in esso indicate

**..Sito archeologico di Paestum-sito minore di Monte Pruno di Roscigno (Roscigno).**

**All'interno di queste aree**

**NON SONO PREVISTI INTERVENTI.**

10.b. PRESENZA DI AREE TUTELATE PER LEGGE ([art. 142 del D.lgs 42/04](#))

a) territori costieri

b) territori contermini ai laghi

c) fiumi, torrenti, corsi d'acqua

d) montagne sup. 1200/1600 m

e) ghiacciai e circhi glaciali

f) parchi e riserve

g) territori coperti da foreste e boschi

h) università agrarie e usi civici

i) zone umide

l) vulcani

m) zone di interesse archeologico

11. DESCRIZIONE SINTETICA DELLO STATO ATTUALE DELL'IMMOBILE O DELL'AREA DI INTERVENTO: <sup>(4)</sup>

L'INTERVENTO prevede il ripristino di alcuni tratti di due sentieri tra i più importanti presenti nel Parco:

La Via ISTMICA e Il SENTIERO ITALIA.

La via Istmica situazione attuale

Nella descrizione dell'intervento non si può prescindere dall'elencare le motivazioni che portano a all'intervento in oggetto e in particolare:

Le strategie di gestione e valorizzazione del Parco che tendono a consolidarne la propria immagine, a rafforzarne il ruolo che esso è chiamato a svolgere nelle reti ecologiche interregionali ed europee e nei sistemi di relazioni economiche e socioculturali riguardanti l'arco mediterraneo, a segnalarne l'importanza internazionale come laboratorio di sperimentazione di politiche integrate

## PARCO NAZIONALE DEL CILENTO VALLO DI DIANO E ALBURNI

*Interventi di ripristino della rete sentieristica  
nel Parco Nazionale del Cilento, Vallo di Diano e Alburni*

SENTIERO ITALIA E VIA ISTMICA

### RELAZIONE PAESAGGISTICA

di conservazione della piena funzionalità degli habitat, degli ecosistemi nonché la valorizzazione del paesaggio e del territorio storico.

In questo ambito si sono valorizzate nel tempo due importanti vie “Sentieristiche” e di “Comunicazione” che da millenni sono presenti sul territorio:

La Via Istmica che ricalca la vecchia via che univa Sibari a Paestum

Il Sentiero Italia rinomatissimo perché attraverso tale sentiero l’intera Italia si è unita lungo uno dei camminamenti più lunghi d’Europa al quale Sentiero Europa è in collegamento.

Nel caso della via Istmica (A) lunga circa 96 Km che attraversa in senso “longitudinale” il territorio del Parco da Paestum sino al Vallo di Diano. Si attraversano i comuni di:

Capaccio –Paestum –Rocccaspide- Castel San Lorenzo –Aquara-Bellosguardo- Roscigno-Corleto Monforte-Sacco -Teggiano- Padula. Nell’attraversare tali territorio si intersecano Aree di Riserva Integrale A1 come c/o il Ponte delle “Sette Luci”



## PARCO NAZIONALE DEL CILENTO VALLO DI DIANO E ALBURNI

*Interventi di ripristino della rete sentieristica  
nel Parco Nazionale del Cilento, Vallo di Diano e Alburni*

SENTIERO ITALIA E VIA ISTMICA

### RELAZIONE PAESAGGISTICA




Indicazione della via Istmica presso il ponte delle "Sette Luci" sul Torrente Fasanella  
zona A1 PNCVDA

Il tracciato inizia presso il Museo Archeologico di Paestum attraversando in una prima parte aree contigue che presso Roccaspide entra in area Parco dirigendosi su un tracciato parallelo alla strada statale. Ulteriori aree di notevole importanza storico-naturalistica è il tratto della Via detta degli stranieri (ancora oggi conserva il toponimo) nonché detta "Trattera" in dialetto, che racchiude Monte Pruno di Roscigno tra i due comuni di Roscigno e Corleto Monforte che si trova in area A2 di conservazione del Parco.



VIA ISTMICA c/o Roscigno

Foto della antica "Trattera"



## PARCO NAZIONALE DEL CILENTO VALLO DI DIANO E ALBURNI

*Interventi di ripristino della rete sentieristica  
nel Parco Nazionale del Cilento, Vallo di Diano e Alburni*

SENTIERO ITALIA E VIA ISTMICA

### RELAZIONE PAESAGGISTICA

A seguire un tratto particolarmente suggestivo che attraverso vie storicamente percorse, è il tratto che dal Passo della Sentinella nel comune di Corleto Monforte si dirige "tagliando" in un varco verso il Vallo di Diano collegandosi con la Sella del Corticato.

Sella del Corticato tra i comuni di Sacco e Teggiano



Loc. Sella di Corticato incrocio comune tra Sentiero Italia e Via Istmica

## PARCO NAZIONALE DEL CILENTO VALLO DI DIANO E ALBURNI

*Interventi di ripristino della rete sentieristica  
nel Parco Nazionale del Cilento, Vallo di Diano e Alburni*

SENTIERO ITALIA E VIA ISTMICA

### RELAZIONE PAESAGGISTICA

Particolare fascino e Patrimonio Unesco è la Certosa di San Lorenzo a Padula dove finisce il Sentiero delle Via Istmica che se pur non ricadendo in area Parco come Paestum richiama migliaia di visitatori rimanendo pertanto un punto importante per la comunicazione dei Sentieri del Parco.



Certosa di san Lorenzo - Padula

La situazione attuale del sentiero è la mancata comunicazione delle informazioni storiche del tracciato, la ridotta visibilità della cartellonistica ( prevalentemente stradale) e la non connessione dei sentieri su cammini maggiormente frequentati.

#### **Il SENTIERO ITALIA situazione attuale**

Per quanto concerne il SENTIERO ITALIA ci troviamo sulle alte vie del Massiccio del Cervati e degli Alburni, le montagne che sono al centro della Provincia sud di Salerno. E' suddiviso in 5 tratti che dal Passo del Fortino nel comune di Casaleto Spartano arriva sino a Sicignano degli Alburni.

I Panorami sono incantevoli e i sentieri attraversano storia, religione e natura. Le Vette ei territorio in prossimità sono territori integralmente protetti (riserve integrali A1) dal Parco.

Il Sentiero attraversa nella sua lunghezza di circa 116 km i comuni di Casaleto Spartano- Sanza- Piaggine- Sacco-Teggiano- Corleto Monforte – Petina-Ottati-Sicignano degli Alburni. Il Parco attraverso tali territori hanno ricevuto negli anni riconoscimento di MAB Unesco – Geoparco.

Come tutto il Sentiero Italia il C.A.I. si è occupato della pianificazione, stesura del progetto ed individuazione dei luoghi per la segnaletica verticale (paletto e freccia direzionale) nonché per l'indicazione delle località e della segnaletica orizzontale, ha nel tempo provveduto ad una parziale manutenzione degli stessi.

Per le foto dello stato di fatto si rimanda **all' Elaborato 4.TAVV.4.1-4.2-4.3**



## RELAZIONE PAESAGGISTICA

Per quanto riguarda la segnaletica sia verticale che orizzontale in più punti dei tratti del Sentiero risulta scarsamente visibile o del tutto assente e non sono spesso indicati punti acqua (fontane-abbeveratoi).

Inoltre in alcuni tratti nel comune di Piaggine si è intervenuto con la manutenzione di un tratto che dal borgo porta presso una fontana detta dell'Acqua dei cavalli" che si è inteso migliorare essendo sprovvista di idonea segnaletica e proponendola come area di sosta per la tappa dal Rifugio Cervati al Borgo di Piaggine ( e nel tratto contrario per escursionisti meno esperti e per limitate percorrenze).

In entrambi i percorsi risultano insoddisfacenti la comunicazione sulla sentieristica nel territorio del Parco- I luoghi di attrazione archeologico- di informazione sui Geositi e siti Unesco e storici in genere, nonché di divertimento, di ristoro e pernottamento. Manca inoltre l'adeguamento alla fruizione della comunicazione da parte dei diversamente abili delle informazioni su menzionate.

### 12. DESCRIZIONE SINTETICA DELL'INTERVENTO E DELLE CARATTERISTICHE DELL'OPERA <sup>(5)</sup>

Le opere consistono in:

- segnaletica verticale ed orizzontale secondo linee Guida Parco e CAI su supporti in legno di tipo lamellare e stampe su Alluminio composito ( s vedano schede particolari costruttivi Elab 9).
- Leggii di due dimensioni (Totem il piu grande )su supporto acciaio CorTen e stampa su Alluminio composito tipo DiBlond AluBlond da porsi i minori lungo il tracciato esistente Elab 1 e 2 Tavv da 1.1 a 1.5 e Tav da 2.1 a 2.5
- Tavoli e panche in Pietra composita ( e piano con pietra del cilento)
- Messa in opera su base interrata con staffe di aggancio.
- Opere di ingegneria naturalistica:
- Ripristino di gabbionate e rinverdimento con messa a dimora di talee (acqua dei cavalli)
- Messa a dimora di alberi autoctoni (cerri)ed arbusti della macchia mediterranea (mirto-corbezzolo-lentisco) c/o) area sosta Acqua dei cavalli
- Vimate e graticciate con messa a dimora di talee
- Regimentazione delle acque meteoriche
- Con taglia acqua trasversali con pali di legname di castagno
- Rivestimento canaletta esistente in legname e pietrame.

I materiali utilizzati saranno legname di castagno per le opere di ingegneria naturalistica, acciaio CorTen-Alluminio composito per leggii e Totem , paletti di supporto in legno lamellare con supporto frecce direzionali e stampe su Alluminio composito per la segnaletica verticale e tabelle di località. Vernice RAL su pietra per la segnaletica orizzontale.

CON ALLEGATA DOCUMENTAZIONE DI PROGETTO: Elab. nn: . 6- 6 a, 6b e 6c.

In sintesi l'intervento intende sopperire alle inefficienze descritte nel precedente paragrafo attraverso

L'integrazione di elementi di supporto alla comunicazione (leggii) risistemare alcuni tratti con scarsa o nulla manutenzione e valorizzare , integrandole alcune aree di sosta. Collegare e veicolare le informazioni attraverso l'uso del Qrcode tra I sentieri e le zone d'interesse del Parco nonchè con le zone turistiche.

RELAZIONE PAESAGGISTICA

13. EFFETTI CONSEGUENTI ALLA REALIZZAZIONE DELL'OPERA: <sup>(6)</sup>

L'inserimento di elementi di comunicazione-segnalazione , nonché di miglioramento di punti di sosta, e la manutenzione ai sentieri in oggetto, **sarà valore aggiunto e migliore fruizione di un bene (La rete dei Sentieri del Parco)** che ogni anno vede sempre un maggior numero di appassionati attraversare e percorrere questi luoghi

14. EVENTUALI MISURE DI INSERIMENTO PAESAGGISTICO: <sup>(7)</sup>



SENTIERO ITALIA FINE TRATTO SI S02- INZIO TRATTO SIS03  
"Rifugio Cervati"



**PARCO NAZIONALE DEL CILENTO VALLO DI DIANO E ALBURNI**

*Interventi di ripristino della rete sentieristica  
nel Parco Nazionale del Cilento, Vallo di Diano e Alburni*

SENTIERO ITALIA E VIA ISTMICA

**RELAZIONE PAESAGGISTICA**

**SENTIERO ITALIA FINE TRATTO SI S02- INZIO TRATTO SIS03**

“fotoinserimento del Leggio informazioni



**SENTIERO ITALIA FINE TRATTO SI S02- INZIO TRATTO SIS03**

“Rifugio Cervati”



**PARCO NAZIONALE DEL CILENTO VALLO DI DIANO E ALBURNI**

*Interventi di ripristino della rete sentieristica  
nel Parco Nazionale del Cilento, Vallo di Diano e Alburni*

*SENTIERO ITALIA E VIA ISTMICA*

**RELAZIONE PAESAGGISTICA**

**"fotoinserimento del Leggio informazioni"**

**SENTIERO ITALIA TRATTO SI S03  
loc. "Acqua dei cavalli"**



Area sosta



**PARCO NAZIONALE DEL CILENTO VALLO DI DIANO E ALBURNI**

*Interventi di ripristino della rete sentieristica  
nel Parco Nazionale del Cilento, Vallo di Diano e Alburni*


*SENTIERO ITALIA E VIA ISTMICA*

**RELAZIONE PAESAGGISTICA**

**Fotoinserimento leggii indicazione e panche in pietra**

**SENTIERO ITALIA TRATTO SI S04**

**Loc. "Madonna del Monte Vivo"**



Area sosta



Fotoinserimento del tavolo con panca in pietra

**PARCO NAZIONALE DEL CILENTO VALLO DI DIANO E ALBURNI**

*Interventi di ripristino della rete sentieristica  
nel Parco Nazionale del Cilento, Vallo di Diano e Alburni*

SENTIERO ITALIA E VIA ISTMICA

**RELAZIONE PAESAGGISTICA**

**SENTIERO ITALIA FINE TRATTO SI04-INZIO TRATTO SI05**

Loc. "Casone dell'Aresta"



Area sosta



Fotoinserimento tavolo con panca in pietra e leggio

**PARCO NAZIONALE DEL CILENTO VALLO DI DIANO E ALBURNI**

*Interventi di ripristino della rete sentieristica  
nel Parco Nazionale del Cilento, Vallo di Diano e Alburni*

*SENTIERO ITALIA E VIA ISTMICA*

**RELAZIONE PAESAGGISTICA**



**SENTIERO: VIA ISTMICA FINE TRATTO LOC CERTOSA DI SAN LORENZO-PADULA**




fotoinserimento totem

**PARCO NAZIONALE DEL CILENTO VALLO DI DIANO E ALBURNI**

*Interventi di ripristino della rete sentieristica  
nel Parco Nazionale del Cilento, Vallo di Diano e Alburni*

SENTIERO ITALIA E VIA ISTMICA

**RELAZIONE PAESAGGISTICA**



TRATTO SENTIERO ACQUA DEI CAVALLI- PIAGGINE SI03



fotoinserimento canaletta in legname e pietrame



**PARCO NAZIONALE DEL CILENTO VALLO DI DIANO E ALBURNI**

*Interventi di ripristino della rete sentieristica  
nel Parco Nazionale del Cilento, Vallo di Diano e Alburni*

*SENTIERO ITALIA E VIA ISTMICA*

**RELAZIONE PAESAGGISTICA**



**TRATTO SENTIERO ACQUA DEI CAVALLI- PIAGGINE SI03**




fotoinserimento ripristino gabbioni

**PARCO NAZIONALE DEL CILENTO VALLO DI DIANO E ALBURNI**


*Interventi di ripristino della rete sentieristica  
nel Parco Nazionale del Cilento, Vallo di Diano e Alburni*

*SENTIERO ITALIA E VIA ISTMICA*

**RELAZIONE PAESAGGISTICA**



VIA ISTMICA c/o "Trattera"



Fotoinserimento leggio e sistemazione fondo

**PARCO NAZIONALE DEL CILENTO VALLO DI DIANO E ALBURNI**

*Interventi di ripristino della rete sentieristica  
nel Parco Nazionale del Cilento, Vallo di Diano e Alburni*

*SENTIERO ITALIA E VIA ISTMICA*

**RELAZIONE PAESAGGISTICA**



**VIA ISTMICA c/o MONTE PRUNO –COMUNE DI ROSCIGNO**



**Fotoinserimento Leggio**

**PARCO NAZIONALE DEL CILENTO VALLO DI DIANO E ALBURNI**

*Interventi di ripristino della rete sentieristica  
nel Parco Nazionale del Cilento, Vallo di Diano e Alburni*

SENTIERO ITALIA E VIA ISTMICA

**RELAZIONE PAESAGGISTICA**

**15. INDICAZIONI DEI CONTENUTI PRECETTIVI DELLA DISCIPLINA PAESAGGISTICA VIGENTE IN RIFERIMENTO ALLA TIPOLOGIA DI INTERVENTO: CONFORMITA' CON I CONTENUTI DELLA DISCIPLINA**

Dopo analisi e lettura nonché degli indirizzi delle politiche e della disciplina paesaggistica vigente, non si sono riscontrate difformità alla realizzazione dell'opera rispetto ai contenuti della disciplina paesaggistica e l'intervento si può definire coerente .

Firma del Richiedente -

Per 'Ente Parco Nazionale del Cilento , Vallo di Diano  
E Alburni

Firma del Progettista dell'intervento

dott.ssa agr.mo Roberta Cataldo



## PARCO NAZIONALE DEL CILENTO VALLO DI DIANO E ALBURNI

*Interventi di ripristino della rete sentieristica  
nel Parco Nazionale del Cilento, Vallo di Diano e Alburni*

### **SENTIERO ITALIA E VIA ISTMICA**

<b>PROGETTO ESECUTIVO</b>	File :															
	<b>cronoprogramma</b>															
	Formato A4															
	Emissione: luglio 2022															
<b>CRONOPROGRAMMA</b>	<b>Elab. N.</b>  <b>15</b>															
<p><i>Committente:</i> <b>Parco Nazionale del Cilento, Vallo di Diano e Alburni</b> Via F. Palumbo, 18 84078 Vallo della Lucania (SA) Tel: +3909747199200 Fax +3909747199217 parco.cilentodianoalburni@pec.it</p> 	<p>Il Rup. <i>Dott. geol. Aniello Aloia</i></p>															
<p>Studio tecnico dott.ssa agr.mo Roberta Cataldo Via Rimembranza, 17   Stio   SA   84075 Via Nazionale, 177   Capaccio- Paestum   SA   84047 mobile   wapp 392 3252727 <a href="mailto:cataldoroberta65@gmail.com">cataldoroberta65@gmail.com</a> pec: <a href="mailto:r.cataldo@epap.conafpec.it">r.cataldo@epap.conafpec.it</a></p>	<p>Progettista <i>Dott.ssa agr.mo Roberta Cataldo</i></p> 															
<table border="1"><thead><tr><th><i>Rev. oggetto</i></th><th><i>data</i></th><th><i>controllato</i></th></tr></thead><tbody><tr><td>0 emesso</td><td>31.07.2022</td><td></td></tr><tr><td>1</td><td></td><td></td></tr><tr><td>2</td><td></td><td></td></tr><tr><td>3</td><td></td><td></td></tr></tbody></table>	<i>Rev. oggetto</i>	<i>data</i>	<i>controllato</i>	0 emesso	31.07.2022		1			2			3			
<i>Rev. oggetto</i>	<i>data</i>	<i>controllato</i>														
0 emesso	31.07.2022															
1																
2																
3																

ID		Importi	Nome attività	Squadra	Durata	Inizia	Fine														
								L	M	M	G	V	S	D	L	M	M	G	V	S	D
1		16 416.00	realizzazione cunetta in legn		16 g	mar 07/03/2023	mer 22/03/2023														
2		6 360.00	Opere di presidio idraulico		7 g	mar 07/03/2023	lun 13/03/2023														
3		1 577.00	Drenaggi di aree		2 g	mar 07/03/2023	mer 08/03/2023														
4		23 082.00	Sistemazione meccanica di		7 g	mar 02/05/2023	lun 08/05/2023														
5		16 748.00	Drenaggio orizzontale		2 g	lun 01/05/2023	mar 02/05/2023														
6		1 391.00	Tabelle segnavia		3 g	lun 15/05/2023	mer 17/05/2023														
7		506.00	Tabella località		2 g	lun 15/05/2023	mar 16/05/2023														
8		5 122.00	Segnaletica orizzontale		10 g	mar 02/05/2023	gio 11/05/2023														
9		6 094.00	Rimozione staccionata e gra		5 g	sab 01/04/2023	mer 05/04/2023														
10		13 318.55	Leggio area di sosta		23 g	mar 07/03/2023	mer 29/03/2023														
11		19 731.25	Tavolo pietra con panche		25 g	mar 07/03/2023	ven 31/03/2023														
12		3 249.14	Totem		6 g	mar 07/03/2023	dom 12/03/2023														
13		14 527.20	Leggio prossimità sentiero		25 g	mar 07/03/2023	ven 31/03/2023														
14		3 696.30	trasporto materiale a discari		5 g	sab 01/04/2023	mer 05/04/2023														
15		6 956.04	Segnali direzionali		9 g	gio 01/06/2023	ven 09/06/2023														
16		2 246.88	Fornitura alberi		3 g	ven 28/04/2023	dom 30/04/2023														
17		201.00	Fornitura arbusti		1 g	ven 28/04/2023	ven 28/04/2023														
18		191.40	messa a dimora arbusti		1 g	dom 30/04/2023	dom 30/04/2023														
19		488.64	Messa a dimora alberi		3 g	dom 30/04/2023	mar 02/05/2023														
20		1 156.00	Prelievo di rizomi		3 g	dom 01/10/2023	mar 03/10/2023														
21		3 172.00	Inserimento talee		5 g	dom 01/10/2023	gio 05/10/2023														
22		26 805.00	Graticciata viva		30 g	gio 01/06/2023	ven 30/06/2023														
23		51 529.80	Ripulitura sentiero		47 g	sab 15/04/2023	mer 31/05/2023														
24		93.44	Apertura manuale buche		1 g	sab 29/04/2023	sab 29/04/2023														
25		198.72	Protezione individuale alberi		1 g	mar 02/05/2023	mar 02/05/2023														
26		1 812.00	Realizzazione tratti taglia ac		2 g	ven 10/03/2023	sab 11/03/2023														
27		982.56	Ripristino opere di sostegno		2 g	dom 01/10/2023	lun 02/10/2023														
28		14 613.36	Viminata viva		61 g	sab 01/07/2023	mer 30/08/2023														
29		2 805.72	Panca pietra		7 g	sab 01/04/2023	ven 07/04/2023														
30																					
31																					
32																					
33																					
34																					
35																					
36																					
37																					
38																					
39																					
40																					
41																					
42																					
43																					
44																					
45																					
46																					
47																					
48																					
49																					
50																					
51																					
52																					
53																					
54																					

Cronoprogramma dei lavori

Attività







Divisione




Avanzamento






Cronoprogramma dei lavori	Attività	
	Divisione	
	Avanzamento	



Cronoprogramma dei lavori	Attività Divisione _____ Avanzamento	
---------------------------	--	--



Agosto														Settembre																																									
M	M	G	V	S	D	L	M	M	G	V	S	D	L	M	M	G	V	S	D	L	M	M	G	V	S	D	L	M	M	G	V	S	D	L	M	M	G	V	S	D	L	M	M	G	V	S	D	L	M	M	G	V	S	D	L
<hr style="border: 1px solid black; margin-top: 450px;"/>																																																							

Cronoprogramma dei lavori	Attività	
	Divisione	_____
	Avanzamento	